HIDROMETEOROLOŠKA SLUŽBA FNRJ
Service Hydrométéorologique de la RFP de Yougoslavie

Godina VI Broj 11

MESEČNI METEOROLOŠKI IZVEŠTAJ

Bulletin Météorologique Mensuel

Novembar 1954

LIBRARY
JUN 15 1955
WEATHER BUREAU

Izdaje Savezna Uprava Hidrometeorološke službe
BEOGRAD
1954

HIDROMETEOROLOŠKA SLUŽBA FNRJ
Service Hydrométéorologique de la RFP de Yougoslavie

Godina VI Broj 11

MESEČNI METEOROLOŠKI IZVEŠTAJ

Bulletin Météorologique Mensuel

Novembar 1954

Izdaje Savezna Uprava Hidrometeorološke službe
BEOGRAD
1954

PREGLED VREMENA ZA MESEC NOVEMBAR 1954

Pojas visokog pritiska koji se početkom meseca zatekao nad Srednjom i Istočnom Evropom održao se do 4. U tom periodu bilo je u našoj zemlji maglovito vreme sa neznatnom oblačnošću i minimalnim temperaturama izmedju 5^{0} i 8^{0}.

Anticiklonsko vreme narušeno je 4. upadom atlantskog vazduha sa severozapada, koji je bio praćen i ciklonskom aktivnošću u Sredozemlju. U celoj zemlji pale su umerene kiše, a u planinskim krajevima Južne Srbije i Crne Gore bilo je snega. Duž Primorja duvala je jaka bura, dok su u kontinentalnom delu zemlje vladali umereni severni vetrovi.

Sporim premeštanjem na istok ciklonska aktivnost postepeno je oslabila, pa se 7. nad Južnom i Istočnom Evropom ponovo uspostavlja pojas visokog pritiska, a u našoj zemlji opet počinje period maglovitog vremena.

Upadom atlantskog vazduha u Južnu Evropu narušeno je mirno anticiklonsko vreme 9. i počela je jaka ciklonalna aktivnost iznad Tirenskog Mora. Ukupno šest talasa hladnog vazduha održavali su ovu aktivnost, koja se lagano premeštala na istok, sve do 21. Izuzev kratkotrajnih prolaznih razvedravanja, tokom celog ovog perioda preovladjivalo je ružno vreme sa kišom, a u kontinentalnom delu zemlje i sa snegom.

Proširenjem grebena istočno-evropskog anticiklona prema Balkanskom Poluostrvu 21. padavine su prestale u celoj zemlji, pa je do 24. bilo mirno vreme sa mestimičnim maglama i dnevnim temperaturama oko 0^{0}.

Upadom hladnog vazduha u Zapadnom Sredozemlju 25. počela je ponovo slaba ciklonska aktivnost i zadržala se do kraja meseca; vreme kod nas bilo je pod njenim uticajem: oblačno sa temperaturama nešto iznad nule, slabe padavine samo na južnim ograncima šarplaninskog i dinarskog planinskog sistema.

"Mesečni bilten" -SUHMS-
Godine 1954, November

LJUBLJANA

φ=46°04'N λ=14°31'E Gr

H_s=300 H_b=301,0 h_t=2,0 h_a=15,0 h_r=1,5

Date	P	T			U	e	N	I	D,F			R	W
Dan	Sred. dnev. vazd. pritisak mm Hg	Temperatura vazduha °C			Srednja dnevna			Insolacija broj sati h	Vetar /0-12/ B			Padavine 7^h-7^h količina mm	Pojave
		Sred dnev.	Max.	Min.	rel. vlaga %	prit. vod. pare	oblačnost /0-10/		7^h	14^h	21^h		
1	2	3	4	5	6	7	8	9	10	11	12	13	14
1	739,8	9,2	13,6	6,3	85	7,4	6,7	1,2	- 0	- 0	- 0	-	(≡)≡≡▲
2	40,0	5,6	7,4	4,3	98	6,7	10,0	0,0	- 0	- 0	- 0	-	≡≡▲
3	33,6	9,7	13,2	4,0	88	8,0	10,0	1,8	- 0	- 0	- 0	-	≡≡≡(≡)▲●
4	33,7	8,3	14,9	4,6	65	5,0	2,7	7,8	- 0	- 0	- 0	3,0	(≡)●◡▲
5	38,1	4,4	12,0	-1,2	74	4,5	0,0	7,3	- 0	- 0	- 0	-	◡▲≡≡
6	37,9	5,6	14,7	-0,8	79	5,2	0,0	7,4	- 0	- 0	- 0	-	≡≡(≡)▲◡
7	34,8	4,3	10,5	0,7	91	5,7	6,7	2,0	- 0	- 0	- 0	-	≡≡≡▲◡●
8	30,9	5,8	11,5	-0,8	89	6,2	10,0	0,0	- 0	- 0	- 0	-	≡(≡)◡▲≡
9	29,5	9,1	12,7	6,0	87	7,5	8,7	1,1	- 0	- 0	- 0	0,2	(≡)≡●◡▲
10	31,2	9,2	10,5	7,4	93	8,2	10,0	0,0	NNE 1	NNE 1	- 0	9,2	●≡(≡)
11	35,8	8,0	9,0	6,8	93	7,5	10,0	0,0	- 0	SE 1	- 0	72,0	●≡(≡)
12	40,0	9,1	11,0	7,1	78	6,6	9,3	0,9	- 0	- 0	- 0	11,2	(≡)
13	37,8	8,1	9,8	6,3	87	7,0	10,0	0,0	- 0	- 0	- 0	-	▲●≡(≡)
14	37,7	7,2	11,5	4,3	87	5,5	7,0	0,4	- 0	- 0	- 0	2,1	(≡)≡≡≡▲
15	39,3	3,9	6,0	1,2	89	5,4	6,7	0,0	N 1	SE 1	- 0	1,5	≡≡▲●◡
16	42,0	2,4	6,3	-1,4	75	4,0	6,0	2,0	- 0	SE 1	NNE 1	1,1	≡≡◡(≡)
17	40,3	2,6	4,8	0,1	44	2,4	4,7	7,0	NE 2	NE 4	NE 4	-	◡
18	37,2	1,3	3,9	-0,4	57	2,9	6,0	1,5	E 1	SE 1	SE 2	-	◡
19	40,5	-1,0	1,7	-3,3	76	3,2	6,3	0,0	- 0	SE 1	- 0	-	◡(≡)
20	43,3	-2,8	2,5	-7,1	75	2,7	0,0	6,9	NE 1	- 0	- 0	-	◡(≡)
21	43,1	-3,2	1,6	-6,6	78	2,8	2,0	3,5	- 0	- 0	- 0	-	◡(≡)
22	42,5	-4,1	1,8	-8,8	84	2,8	3,3	3,3	- 0	- 0	- 0	-	◡≡≡≡(≡)
23	39,0	-4,4	-3,8	-7,1	95	3,1	10,0	0,0	- 0	- 0	NW 1	-	≡≡≡◡
24	35,7	-1,1	0,4	-4,0	94	4,0	10,0	0,0	- 0	SE 1	- 0	-	≡≡◡~●
25	37,8	1,5	2,3	-0,6	96	4,9	10,0	0,0	- 0	- 0	- 0	0,9	≡≡~●●
26	37,2	3,2	4,0	1,6	98	5,6	10,0	0,0	- 0	- 0	- 0	8,4	≡≡●●
27	35,5	5,7	9,7	2,6	93	6,4	10,0	0,0	- 0	- 0	- 0	0,0	≡≡≡●
28	33,3	10,1	12,4	6,2	83	7,7	10,0	0,0	W 2	WSW 3	E 1	0,0	≡●●
29	33,1	8,4	10,8	6,7	93	7,7	10,0	0,3	- 0	SW 1	- 0	1,3	●≡≡≡
30	32,3	8,8	11,7	6,3	92	7,8	10,0	0,0	- 0	- 0	SSW 3	0,2	≡≡●●
Sred. vred.	737,1	4,5	7,9	1,3	84	5,5	7,2	1,8	0,3	0,5	0,4	9,3	
Suma								54,4				111,1	
± Δ	+0,8	+0,2	+0,6	-0,3	-2	-0,1	-0,3		-0,7	-0,8	-0,7	-0,2	

"Mesečni bilten" -SUHMS-
Godine 1954, November

ZAGREB-GRIČ

φ=45°49'N λ=15°59'E Gr

H_s=157 H_b=162,5 h_t=6,0 h_a=23,3 h_r=2,0

Date	P	T			U	e	N	I	D,F			R	W
Dan	Sred. dnev. vazd. pritisak mm Hg	Temperatura vazduha °C			Srednja dnevna			Insolacija broj sati h	Vetar /0-12/ B			Padavine 7^h-7^h količina mm	Pojave
		Sred. dnev.	Max.	Min.	rel. vlaga %	prit. vod. pare	oblačnost /0-10/		7^h	14^h	21^h		
1	2	3	4	5	6	7	8	9	10	11	12	13	14
1	752,2	9,6	13,4	6,7	86	7,7	8,7	1,8	ENE 1	ESE 1	ESE 1	-	≡▲≡
2	52,4	7,6	8,9	6,2	96	7,4	10,0	0,0	ESE 1	S 1	- 0	0,0	●≡
3	45,9	8,4	10,7	6,7	95	7,9	10,0	0,0	SSW 1	- 0	- 0	0,2	●≡≡
4	46,2	9,3	11,9	6,9	66	5,7	7,3	2,9	NNW 1	N 2	NE 2	2,5	●≡≡
5	50,1	6,8	9,5	4,2	66	4,9	5,0	0,1	NNW 1	E 1	- 0	-	≡≡
6	50,2	9,3	13,9	4,6	67	5,7	0,3	5,2	NE 1	SSW 1	NE 2	-	≡≡
7	46,7	8,7	13,2	3,0	79	6,6	1,3	8,2	- 0	SE 1	N 2	-	≡≡
8	42,6	8,1	11,0	2,9	84	6,8	8,0	0,6	- 0	NE 1	W 2	-	≡≡◡
9	41,4	12,0	14,8	7,7	80	8,3	7,7	2,0	- 0	SSE 1	NNE 2	-	●≡≡
10	43,2	10,9	13,7	10,0	90	8,8	10,0	0,0	NE 3	NE 2	- 0	1,9	●
11	48,1	9,5	10,7	8,3	92	8,2	10,0	0,0	W 1	WNW 1	- 0	31,8	●≡≡
12	52,4	9,8	11,1	8,4	73	6,7	7,7	0,0	NNE 1	SSE 1	- 0	12,4	≡≡
13	50,0	9,5	10,4	8,9	86	7,6	10,0	0,0	- 0	NNE 1	WNW 1	-	●≡≡
14	50,0	10,2	11,5	8,8	71	6,6	10,0	0,0	W 1	NE 2	NNE 1	0,0	●≡
15	51,8	6,5	9,0	4,6	74	5,5	7,3	0,0	ENE 2	NNE 1	NNW 1	0,1	●≡
16	54,7	3,2	5,4	1,9	76	4,3	8,3	1,6	- 0	ENE 1	NNE 4	2,2	●≡
17	53,1	2,6	3,4	1,5	50	2,7	10,0	0,0	NNE 4	NNE 4	NNE 4	0,4	●●●
18	50,0	1,9	3,6	0,4	67	3,5	10,0	0,3	NNE 4	NE 2	WNW 1	0,0	●●●
19	53,4	0,9	2,4	0,4	66	5,1	9,7	0,0	ESE 1	NE 3	NE 3	1,6	●
20	56,1	-0,1	2,0	-2,1	55	2,6	1,0	7,8	NE 2	ENE 2	NNE 1	0,0	≡
21	56,1	-0,7	1,3	-3,6	69	3,0	7,3	0,5	- 0	ENE 1	NNE 2	-	≡≡
22	55,5	-0,4	2,1	-3,3	76	3,4	3,3	5,3	- 0	SSE 2	ESE 1	-	≡≡◡
23	51,9	-0,1	1,1	-1,4	80	3,6	10,0	0,0	SE 1	SE 1	ESE 2	-	≡
24	48,9	-0,8	1,0	-2,2	87	3,8	7,0	0,4	SSE 1	ENE 1	ENE 2	-	≡
25	51,0	0,4	2,1	-2,7	87	3,9	10,0	0,0	ENE 1	ESE 1	- 0	-	●≡≡
26	50,1	3,4	4,7	1,8	85	5,0	10,0	0,0	ENE 1	ENE 1	NE 1	0,2	●≡≡
27	48,1	5,1	7,3	0,9	87	5,8	4,7	1,4	- 0	E 1	- 0	0,5	≡
28	46,0	9,2	12,7	5,9	83	7,2	4,3	0,9	ENE 2	E 1	NE 2	-	≡≡▲
29	45,6	7,9	9,9	4,3	79	6,3	5,3	0,2	ENE 1	SE 1	NE 1	-	≡
30	44,6	7,7	11,3	2,4	81	6,4	7,3	0,0	- 0	- 0	W 3	-	≡≡
Sred. vred.	749,6	5,9	8,1	3,4	78	5,7	7,4		1,1	1,3	1,4		
Suma								39,2				53,8	
± Δ	+0,8	-0,3	-0,7	-0,1	-4	-0,8	-0,1					-26,4	

"Mesečni bilten" -SUHMS-
Godine 1954, Novembar

O S I J E K

$\varphi = 45^{0}33'N$ $\lambda = 18^{0}41'E$ Gr

$H_s=91$ $H_b=91,8$ $h_t=2,0$ $h_s=12,0$ $h_r=1,0$

Dan	P	T			U	e	N	I	D,F			R	W
	Sred. dnev. vazd. pritisak mm Hg	Temperatura vazduha °C			Srednja dnevna rel. vlaga %	prit. vod. pare	oblačnost /0-10/	Insolacija broj sati h	Vetar /0-12/ B			Padavine 7h-7h količina mm	Pojave
		Sred. dnev.	Max.	Min.					7h	14h	21h		
1	2	3	4	5	6	7	8	9	10	11	12	13	14
1	758,3	6,7	8,6	2,8	97	7,2	10,0		NW 1	W 2	NW 1	0,0	≡
2	58,8	8,9	9,8	7,4	96	8,2	10,0		- 0	SE 1	- 0	-	≡
3	52,5	9,6	11,3	8,0	97	8,7	9,7		S 1	S 1	SW 1	0,2	●⌓≡
4	50,3	7,8	9,5	6,9	88	7,0	10,0		WNW 1	NW 3	NNW 2	21,8	●
5	54,0	8,4	10,9	5,2	83	6,8	10,0		NW 3	NNW 2	NW 2	3,9	●
6	56,1	9,5	11,7	6,5	86	7,7	10,0		NW 2	W 1	- 0	0,0	
7	53,4	10,3	15,4	5,0	91	8,6	0,3		SE 1	SE 2	SE 1	-	⌓≡
8	49,3	8,6	10,2	5,1	97	8,2	10,0		SSE 1	NE 1	SE 1	0,2	≡
9	48,2	13,8	18,5	8,4	82	9,6	7,0		SE 1	SE 2	E 1	-	▽
10	48,9	12,6	15,4	9,1	88	9,7	10,0		NE 2	ESE 2	NE 1	0,0	●
11	53,2	10,8	13,3	9,7	92	9,0	10,0		- 0	N 2	NW 2	0,2	●
12	58,8	10,4	13,5	7,9	80	7,5	9,0		NW 1	E 2	- 0	0,9	
13	55,7	9,9	11,2	9,1	89	8,1	10,0		ENE 1	NW 1	N 1	-	
14	55,5	9,6	11,0	8,6	91	8,1	10,0		NW 1	NNW 2	W 1	-	●
15	57,3	7,1	9,3	5,8	75	5,6	10,0		- 0	N 2	NW 2	0,4	
16	59,5	4,1	7,4	1,6	80	4,8	7,7		NW 2	N 2	N 2	-	
17	57,7	2,8	4,3	1,4	75	4,2	6,7		N 4	N 5	N 3	-	
18	54,8	0,9	2,7	-0,5	88	4,3	10,0		N 3	NNW 2	NW 2	2,1	*
19	58,3	0,6	1,5	-1,5	91	4,3	10,0		NW 2	NW 2	NW 2	0,7	*
20	62,0	0,3	1,8	-0,5	87	4,1	10,0		N 1	ESE 1	NW 1	0,5	*
21	62,4	0,2	1,2	-1,1	83	3,9	10,0		E 1	E 2	- 0	0,2	
22	62,0	0,3	3,8	-2,0	84	3,8	0,7		N 1	E 2	ENE 1	-	⌣
23	59,0	-1,4	2,5	-3,8	85	3,5	3,7		E 1	ESE 2	E 2	-	⌣≡=
24	56,2	-2,7	-1,7	-4,3	91	3,4	6,7		E 2	E 2	- 0	-	⌣=
25	58,3	0,5	3,6	-3,7	89	4,2	10,0		SSE 1	SE 1	E 2	-	⌣≡=
26	57,4	3,2	5,8	0,2	86	4,9	10,0		E 2	SE 2	E 1	-	⌣=
27	55,3	5,2	9,6	-0,1	85	5,6	6,0		E 1	E 2	ESE 3	-	
28	54,0	5,4	9,6	2,0	87	5,9	2,7		ESE 1	ESE 2	E 2	-	⌣
29	52,6	5,0	9,6	-1,1	87	5,7	5,0		E 1	ESE 3	ESE 1	-	⌓≡
30	51,7	6,9	10,0	1,7	89	6,7	6,3		- 0	ESE 2	- 0	-	
Sred. vred.	755,7	5,8	8,4	3,1	87	6,3	8,0		1,3	1,9	1,3	2,8	
Suma												31,1	
± Δ	-	+0,4	-1,2	+0,9	-1	+0,3	+1,4					-26,4	

"Mesečni bilten" -SUHMS-
Godine 1954, Novembar

B E O G R A D

$\varphi = 44^{0}48'N$ $\lambda = 20^{0}28'E$ Gr

$H_s=132$ $H_b=139,1$ $h_t=2,0$ $h_s=17,0$ $h_r=1,5$

Dan	P	T			U	e	N	I	D,F			R	W
	Sred. dnev. vazd. pritisak mm Hg	Temperatura vazduha °C			Srednja dnevna rel. vlaga %	prit. vod. pare	oblačnost /0-10/	Insolacija broj sati h	Vetar /0-12/ B			Padavine 7h-7h količina mm	Pojave
		Sred dnev	Max.	Min.					7h	14h	21h		
1	2	3	4	5	6	7	8	9	10	11	12	13	14
1	753,9	8,2	9,8	6,2	97	7,8	10,0	0,0	SW 2	WSW 2	WSW 2	-	⌓≡≡=
2	54,8	10,1	11,8	7,7	92	8,5	9,7	0,0	ESE 1	SE 2	SE 2	0,1	≡⌓
3	48,8	9,3	10,6	7,7	98	8,7	10,0	0,0	SSW 1	- 0	- 0	0,3	⌓≡≡=
4	44,3	7,8	10,7	5,9	95	7,7	10,0	0,0	NW 3	WNW 3	N 3	3,7	≡=F
5	48,3	7,6	9,1	6,5	98	7,7	10,0	0,0	NNW 3	NW 2	WSW 2	17,2	≡
6	52,1	8,4	9,6	6,4	93	7,6	10,0	0,0	WSW 2	WSW 2	SSW 1	20,4	=
7	49,5	11,2	15,8	8,4	89	9,0	6,0	2,3	SE 1	E 2	ESE 2	0,0	⌓≡⌓
8	45,4	9,7	14,5	6,4	86	7,9	3,3	6,8	- 0	W 2	- 0	0,1	⌓≡▽▽
9	44,2	12,9	19,3	6,4	77	8,6	6,3	6,2	SE 1	ESE 2	SE 3	-	⌓≡▽
10	45,4	14,0	18,0	10,6	75	9,1	8,7	4,0	SE 4	SE 4	SE 3	0,1	●▽⌓F
11	48,0	12,9	16,3	11,5	83	9,4	9,3	0,6	ESE 4	SE 5	NW 2	0,0	●=F
12	54,7	10,2	12,0	8,4	88	8,1	10,0	0,0	WSW 2	WSW 1	SE 1	0,4	⌓
13	50,9	10,4	12,2	9,5	93	8,8	10,0	0,0	- 0	NW 1	NW 2	-	⌓⌓=
14	51,1	8,9	10,0	8,3	97	8,3	10,0	0,0	WNW 2	W 2	NNW 1	6,2	●⌓≡
15	52,5	6,7	8,9	5,8	78	5,9	9,7	0,0	WNW 1	NNW 3	NNW 3	6,3	≡=
16	53,7	4,1	6,3	2,5	82	5,1	9,3	1,7	WNW 2	WNW 2	N 3	-	=
17	52,0	1,8	3,9	0,5	97	5,1	10,0	0,0	N 3	NNE 3	E 1	1,0	*●*=
18	49,2	0,6	1,7	0,1	99	4,8	10,0	0,0	NNE 1	NNW 3	WNW 2	22,3	*⁂●
19	53,1	0,5	1,0	-0,5	95	4,5	10,0	0,0	W 2	W 2	W 2	10,4	**=▣
20	56,3	-0,2	1,0	-0,6	89	4,1	9,3	0,0	NNW 2	NNW 2	N 2	0,1	*=▣
21	57,8	-0,5	0,0	-1,2	89	3,9	10,0	0,0	WNW 1	WNW 1	WNW 2	-	=
22	57,5	-0,6	3,2	-1,9	87	3,9	4,3	5,5	WNW 2	NW 2	- 0	-	⌓
23	54,8	-3,1	-1,6	-4,7	94	3,4	10,0	0,0	- 0	E 1	SSE 1	-	≡≡⌓
24	52,3	0,7	4,0	-4,3	84	4,1	5,0	5,4	SSE 2	SE 3	SE 4	-	⌓=
25	54,4	2,0	5,0	-0,6	80	4,3	5,7	2,3	SE 5	SSE 4	SE 4	-	⌓FF
26	53,6	3,2	6,3	1,4	77	4,5	9,0	3,7	ESE 5	ESE 5	SE 5	-	=F
27	51,9	3,6	6,0	2,2	81	4,9	6,3	0,2	SE 5	SE 6	SE 5	0,1	●F
28	51,0	3,6	7,0	1,7	78	4,8	3,7	1,7	SE 5	SE 5	ESE 6	0,0	FF
29	49,4	4,8	8,0	2,0	76	5,0	7,3	2,9	ESE 5	SE 5	SE 6	-	●FF
30	48,6	7,2	11,7	4,1	77	5,9	7,7	6,4	SE 5	SE 5	ESE 5	0,0	FF
Sred. vred.	751,3	5,9	8,4	3,9	87	6,4	8,4	1,6	2,4	2,7	2,5	5,9	*
Suma								49,7				88,7	
+Δ	-0,1	-0,5			+9	+0,6	+1,7					+37,0	

"Mesečni bilten" -SUHMS-

Godine 1954, Novembar

BJELAŠNICA

φ=43°42'N λ=18°15'E Gr

H_s=2067 H_b=2070,4 h_t=3,0 h_a=11,0 h_r=1,5

Date	P	T			U	e	N	I	D,F			R	W
Dan	Sred. dnev. vazd. pritisak mm Hg	Temperature vazduha °C			Srednje dnevne			Insolacija broj sati h	Vetar m/sek.			Padavine 7^h-7^h količina mm	Pojave
		Sred dnev.	Max.	Min.	rel. vlaga %	prit. vod. pare	oblačnost 0-10		7^h	14^h	21^h		
1	2	3	4	5	6	7	8	9	10	11	12	13	14
1	597,1	3,7	5,0	2,8	94	5,7	4,3	9,5	S 8	S 9	S 4	-	
2	99,0	3,5	5,6	2,8	74	4,4	2,0	9,5	- 0	- 0	- 0	-	
3	93,6	1,8	3,6	1,0	90	4,7	9,0	3,1	S 9	SSW 6	SSW20	-	⌒≡F
4	85,8	-4,4	1,0	-6,2	100	3,6	10,0	0,0	NW 20	N 18	N 21	4,0	≡ı.ΔFV
5	87,3	-6,0	-5,0	-7,0	100	2,9	10,0	0,0	N 30	N 20	N 17	-	≡FV
6	93,9	-1,4	0,0	-6,2	100	4,1	10,0	0,0	N 15	NE 8	SE 8	-	≡VF
7	93,4	2,0	2,8	-0,8	76	4,0	0,0	9,5	- 0	- 0	- 0	-	
8	90,3	0,8	2,8	0,0	92	4,4	5,3	7,5	E 4	SW 5	SW 4	-	⌒≡
9	89,6	2,4	3,0	1,0	100	5,4	10,0	0,0	S 6	S 10	S 12	-	≡F,
10	89,9	4,8	5,2	2,0	94	5,9	10,0	0,0	S 15	S 12	S 14	5,0	≡,F
11	92,1	4,3	5,2	4,0	100	6,2	10,0	0,0	S 15	S 22	E 4	5,0	≡,F
12	96,4	3,8	5,0	3,2	100	6,0	9,3	0,0	E 5	E 4	S 5	1,9	≡
13	94,3	3,8	5,2	3,0	100	6,2	9,0	2,3	S 6	S 3	NNE 4	-	≡,●
14	93,4	-1,0	3,0	-3,0	100	4,5	10,0	0,0	N 4	N 4	N 9	12,8	≡,Δ
15	90,9	-6,8	-2,4	-8,2	100	2,9	10,0	0,0	N 10	N 12	N 18	4,5	≡VFF≡
16	89,4	-10,6	-8,2	-12,0	92	1,9	10,0	0,0	N 17	N 25	N 30	-	≡V+F
17	85,4	-11,4	-10,6	-13,0	90	1,7	10,0	0,0	N 45	N 40	N 40	-	≡+VF
18	85,3	-12,4	-10,6	-12,8	89	1,6	10,0	0,0	N 35	N 25	N 18	-	≡V+F
19	88,8	-11,8	-11,2	-13,6	85	1,5	10,0	0,0	N 5	NNE 5	NNE 6	-	≡V
20	91,2	-12,4	-11,8	-14,0	89	1,6	10,0	0,0	N 24	N 8	N 4	-	≡VF
21	92,3	-6,0	-4,0	-12,0	95	2,8	6,7	2,5	NE 6	SSE 3	SE 3	-	≡V
22	93,2	-6,4	-5,0	-7,0	93	2,7	0,0	9,1	SE 3	N 2	NE 4	-	V
23	92,3	-6,1	-4,6	-7,8	85	2,5	0,7	9,1	- 0	- 0	- 0	-	V
24	91,6	-4,2	-3,0	-7,0	94	3,1	0,7	9,1	W 2	- 0	SSE 3	-	V
25	93,9	-1,4	0,4	-3,0	100	4,3	3,7	4,8	SSE 3	SSW10	SSW10	-	
26	94,0	-0,4	0,3	-2,8	98	4,3	8,0	0,2	SW 10	SW 12	SW 13	-	FV≡
27	94,0	-0,2	0,0	-1,0	100	4,5	8,0	0,0	SW 14	SW 6	SW 4	-	≡VF
28	92,1	-0,2	0,4	-0,6	100	4,5	10,0	0,0	SW 4	SSW 7	SSW20	-	≡VFF*
29	90,9	0,7	1,0	-0,8	100	4,8	10,0	0,0	SSW20	SSW12	S 5	6,0	≡,F
30	90,0	0,0	1,0	0,0	100	4,6	10,0	0,0	SSW12	SSW35	S 40	0,0	≡F
Sred. vred.	591,7	-2,4	-0,9	-4,0	94	3,9	7,6	2,5	11,5	10,8	11,3	5,6	
Suma								76,2				39,2	
±Δ	0,0	-0,4	-0,5	-0,2	4,1	0,6	0,4					-140,7	

"Mesečni bilten" -SUHM

Godine 1954, Novembar

SARAJEVO

φ=43°52'N λ=18°26'E Gr

H_s=630 H_b=637,0 h_t=2,0 h_a=20,0 h_r=1,5

Date	P	T			U	e	N	I	D,F			R	W
Dan	Sred. vazd. pritisak mm Hg	Temperatura vazduha °C			Srednje dnevne			Insolacija broj sati h	Vetar m/sek.			Padavine 7^h-7^h količina mm	Pojave
		Sred dnev.	Max.	Min.	rel. vlaga %	prit. vod. pare	oblačnost 0-10		7^h	14^h	21^h		
1	2	3	4	5	6	7	8	9	10	11	12	13	14
1	709,7	10,4	17,4	5,0	81	7,9	1,7	7,4	ENE 1	SW 1	E 1	-	⌒≡≡
2	10,9	9,8	16,7	3,9	81	7,4	0,0	7,8	SE 1	W 1	ESE 1	-	⌒≡≡≡
3	06,0	9,7	14,5	3,0	77	6,7	6,7	5,8	SE 1	NW 3	N 1	-	⌒≡≡
4	02,0	2,4	12,9	0,3	86	5,0	10,0	0,0	NE 7	- 0	- 0	8,2	F●●**
5	06,1	2,5	3,5	0,2	96	5,2	10,0	0,0	SW 1	S 1	NW 1	31,9	●●
6	08,9	5,1	5,7	2,8	95	6,2	10,0	0,0	- 0	- 0	- 0	7,7	≡≡
7	06,9	5,1	8,0	2,1	93	6,1	8,3	1,0	NW 1	W 2	W 1	0,1	●≡≡
8	02,9	7,2	12,1	2,4	85	6,5	4,7	5,5	ESE 2	WSW 1	E 1	-	≡≡≡≡
9	01,2	11,9	16,4	6,5	74	7,6	6,0	4,4	ESE 3	W 1	ESE 2	0,0	●≡≡
10	01,7	13,8	18,5	11,0	75	8,8	8,0	1,4	ESE 5	NW 1	ESE 2	-	●●
11	04,3	12,9	18,5	10,0	79	9,1	10,0	1,6	ESE 5	SW 1	NW 1	0,0	●
12	10,1	8,4	10,7	7,0	92	7,7	6,7	0,0	WNW 1	SW 1	S 1	1,2	●≡≡
13	06,8	9,0	10,4	7,5	97	8,4	10,0	0,0	SSE 1	SW 1	WSW 1	-	≡●
14	07,2	6,7	10,9	6,0	97	7,2	10,0	0,0	WNW 1	NW 1	NW 1	14,5	≡●●
15	08,1	3,9	6,6	3,0	86	5,2	10,0	0,0	SE 1	ESE 2	E 2	11,7	⌒≡●
16	09,2	0,9	3,4	-0,4	86	4,3	10,0	0,0	NW 1	ENE 3	N 1	0,2	⌒≡●
17	06,1	-1,6	0,5	-2,1	96	3,9	10,0	0,0	S 1	NW 1	NW 1	6,1	●≡
18	04,8	-3,0	-1,3	-3,5	92	3,4	10,0	0,0	NW 2	NW 1	- 0	15,7	⌒≡≡●
19	08,4	-2,9	-2,6	-4,0	92	3,4	10,0	0,0	W 2	W 1	NE 1	3,3	⌒≡●
20	10,9	-2,4	-0,6	-3,5	85	3,3	10,0	0,0	NW 1	ESE 2	E 2	0,2	●≡
21	10,9	-1,6	0,0	-2,0	76	3,1	10,0	0,0	SE 2	W 1	SE 1	0,0	≡
22	11,5	-0,4	0,4	-2,4	83	3,7	10,0	0,0	NW 1	WSW 1	SE 1	-	≡
23	09,0	-3,0	1,4	-5,2	79	3,0	4,0	2,4	SE 1	N 1	E 2	-	≡
24	07,2	-2,0	2,9	-7,4	84	3,3	0,0	8,1	ESE 3	E 1	E 3	-	⌒≡≡
25	09,6	-0,4	4,5	-4,7	89	3,9	3,3	3,6	ESE 3	S 1	S 1	-	⌒≡≡
26	09,0	2,3	4,6	-1,7	84	4,5	6,7	1,5	ESE 1	NW 1	E 2	-	⌒≡●≡
27	07,9	5,0	7,2	1,7	88	5,8	6,7	0,0	E 1	E 1	E 2	0,2	≡●≡
28	06,8	6,1	11,0	-1,1	85	5,8	3,3	4,5	SE 2	SW 1	ESE 2	0,0	≡≡≡
29	04,4	10,3	13,5	5,7	74	7,1	9,7	1,6	E 2	ESE 2	E 2	-	⌒●●
30	05,0	11,3	15,7	7,0	77	7,4	6,0	5,8	ESE 3	SSW 3	SSW 2	0,0	⌒≡≡
Sred. vred.	707,1	4,6	8,1	1,5	85	5,7	7,4	2,1	1,9	1,3	1,3	7,6	
Suma								52,4				98,9	
±Δ	-0,5	-0,8	-0,8	-1,1	65	0,1	0,3		0,9	0,1	0,1	13,3	

"Mesečni bilten" -SUHMS-
Godine 1954, Novembar
φ=43°31'N λ=16°26'E Gr

S P L I T

H_s=122 H_b=128,0 h_t=6,5 h_a=12,3 h_r=1,1

Date	P	T			U	e	N	I	D,F			R	W
Dan	Sred. dnev. vazd. pritisak mm Hg	Temperature vazduha °C			Srednja dnevna			Insolacija broj sati h	Vetar /0-12/ B			Padavine 7^h-7^h količina mm	Pojave
		Sred. dnev.	Max.	Min.	rel vlaga %	prit. vod. pare	oblačnost /0-10/		7^h	14^h	21^h		
1	2	3	4	5	6	7	8	9	10	11	12	13	14
1	753,6	16,3	20,3	13,7	66	9,2	0,0	9,4	ENE 2	SSW 1	- 0	-	△
2	55,4	15,2	18,6	13,0	77	10,0	3,0	8,9	NE 2	SW 2	- 0	-	△
3	50,7	14,1	16,5	12,4	84	10,2	7,0	0,4	- 0	- 0	- 0	-	△=●
4	44,6	12,1	14,5	3,5	60	6,7	5,7	3,2	ESE 3	NNE 8	NNE 4	16,2	●≺R≠
5	49,1	11,8	14,1	8,2	53	5,5	3,0	8,0	NW 5	NW 3	NNE 3	9,0	
6	51,4	14,6	18,8	11,4	66	8,4	0,0	9,2	NNE 2	SSE 2	SSW 2	-	△
7	50,7	13,8	17,2	12,2	77	9,2	4,7	7,0	E 2	S 2	N 2	-	△
8	47,4	12,7	14,4	10,8	82	9,0	10,0	0,2	NE 2	- 0	NE 3	-	△●=
9	44,2	15,6	16,6	12,4	81	10,6	10,0	0,3	ESE 3	E 3	E 4	0,5	●
10	44,1	15,0	19,0	14,1	88	11,8	10,0	0,0	ESE 6	ESE 7	ESE 7	24,5	●≠
11	46,4	16,5	17,8	15,2	86	11,9	10,0	0,0	ESE 8	ESE 6	ESE 5	7,5	≠ ●V̊
12	51,2	17,6	20,4	13,8	62	9,5	7,3	7,6	NE 4	SSE 2	NE 3	18,9	●I
13	49,2	17,1	19,6	14,4	75	10,9	8,7	6,4	NE 2	- 0	SW 1	1,3	●⊕
14	48,3	12,7	17,5	11,4	77	8,7	10,0	0,0	NNE 3	NE 5	NE 4	2,6	●
15	49,1	11,2	14,4	9,0	52	5,5	6,0	3,0	NE 3	NNE 3	NE 6	37,8	●≠∩
16	49,3	7,2	9,8	6,5	38	2,8	7,7	4,5	NE 6	NNE 8	NNE10	-	≠
17	45,3	7,0	7,5	3,5	40	3,0	10,0	0,0	NNE 9	NE 9	NE 9	-	≠●
18	47,0	6,0	7,8	4,9	38	2,7	7,3	5,8	NE 6	NNE 4	NNE 4	0,0	≠
19	51,0	4,2	6,0	3,1	40	2,5	6,3	0,2	NE 6	NE 5	NE 6	-	≠
20	53,2	4,6	7,3	3,2	42	2,7	0,0	8,6	NE 6	NE 4	NE 5	-	≠
21	54,8	5,4	8,7	2,7	47	3,2	4,0	9,0	NE 4	- 0	NE 3	-	
22	55,9	5,7	8,7	3,6	50	3,5	0,3	8,4	NE 4	- 0	NNE 3	-	
23	53,6	6,6	9,4	2,7	53	3,8	3,3	7,5	NE 3	SSW 1	NE 3	-	⊕
24	51,7	9,0	14,1	4,3	66	5,7	2,7	6,9	NE 3	ESE 4	E 3	-	
25	53,7	11,5	13,6	9,0	62	6,3	9,0	0,2	NE 3	ESE 3	E 2	-	●
26	53,0	11,1	12,4	9,1	89	8,9	10,0	0,0	ESE 4	ESE 4	ENE 3	2,8	●≠(K)
27	52,0	12,4	13,8	10,2	85	9,3	9,7	1,0	E 2	SE 3	E 3	40,2	●
28	50,6	13,2	14,4	11,5	81	9,3	5,7	2,8	E 3	ESE 4	ESE 5	1,6	●
29	47,5	14,1	16,0	13,0	85	10,3	9,0	4,7	ESE 7	SE 6	SE 5	0,0	≠∩●
30	49,7	14,1	15,4	12,9	83	10,0	10,0	0,3	SE 4	SE 3	S 4	1,6	●
Sred. vred.	750,1	11,6	14,2	9,2	66	7,4	6,3	4,1	3,9	3,4	3,7	12,7	
Suma								123,5				164,5	
± Δ													

"Mesečni bilten" -SUHMS-
Godine 1954, Novembar
φ=43°20'N λ=17°49'E Gr

M O S T A R

H_s=99 H_b=107,5 h_t=2,0 h_a=17,6 h_r=1,1

Date	P	T			U	e	N	I	D,F			R	W
Dan	Sred. dnev. vazd. pritisak mm Hg	Temperatura vazduha °C			Srednja dnevna			Insolacija broj sati h	Vetar /0-12/ B			Padavine 7^h-7^h količina mm	Pojave
		Sred. dnev.	Max.	Min.	rel. vlaga %	prit. vod. pare	oblačnost /0-10/		7^h	14^h	21^h		
1	2	3	4	5	6	7	8	9	10	11	12	13	14
1	754,8	15,2	22,9	8,3	64	8,3	0,3	8,4	NW 2	ESE 2	N 2	-	△
2	56,9	14,2	20,8	8,0	73	8,7	1,3	8,8	NW 2	SSE 2	S 2	-	△
3	52,8	14,0	17,8	7,3	78	9,1	9,3	3,0	NW 2	SSE 1	S 2	-	△
4	46,0	11,1	15,0	7,0	67	6,7	10,0	1,8	NNE 1	N 8	N 3	19,6	●≠≠
5	50,1	11,0	12,3	7,4	56	5,5	9,0	0,0	SSE 2	N 6	NNE 5	3,9	≠≠
6	52,9	12,9	18,0	7,9	65	7,2	2,3	7,3	NNE 2	NE 4	WNW 2	-	≠
7	52,5	12,2	17,4	5,5	76	7,9	4,7	6,3	NNE 2	S 2	NNW 2	-	△
8	49,1	11,8	15,5	8,5	88	9,0	9,0	1,8	NW 2	ESE 2	N 2	-	△
9	47,3	12,4	14,3	10,5	89	9,7	10,0	0,0	N 2	NW 2	N 2	3,1	●●
10	47,2	14,1	15,1	10,5	97	11,5	10,0	0,0	W 2	NNW 2	WSW 2	25,3	●V̊
11	49,3	15,2	16,0	12,9	91	11,8	10,0	0,0	ESE 2	ENE 2	WNW 2	16,5	●
12	53,2	16,3	19,7	12,0	60	8,4	7,3	6,0	ENE 6	ENE 5	ENE 6	14,6	●⊍
13	51,2	14,7	17,0	11,5	88	10,9	7,3	3,6	W 2	WNW 2	NNE 3	1,5	●
14	50,6	12,2	15,0	10,0	77	8,3	10,0	0,0	N 6	ENE 5	N 5	11,2	●
15	51,7	10,2	12,4	8,4	53	5,0	7,7	0,1	NE 6	NE 8	NE 7	10,1	●
16	52,3	7,9	12,2	6,0	49	3,9	7,0	5,6	NNE 8	NE 9	NNE 8	3,8	≠
17	47,7	6,2	8,2	3,6	50	3,4	8,3	0,0	NNE 9	NE 8	NE 7	-	≠
18	48,9	4,9	6,4	4,0	45	3,0	8,7	1,2	NNE 6	ENE 4	NE 7	0,0	≠
19	53,1	3,8	5,7	2,3	46	2,8	5,7	3,0	N 5	NNE 4	NNE 6	-	≠
20	55,4	4,2	6,2	2,0	46	2,8	0,7	8,5	NNE 6	ENE 7	NNE 5	-	≠
21	56,9	4,8	6,4	1,9	52	3,5	6,7	2,7	N 6	NE 5	NE 7	-	●≠
22	57,9	5,5	8,4	1,9	52	3,7	0,0	8,5	N 5	NNE 4	N 5	-	≠
23	55,9	3,6	7,5	0,1	61	3,7	0,7	7,9	NE 3	NE 3	NNE 2	-	
24	54,5	4,4	8,3	-0,2	66	4,1	3,3	4,0	N 4	NNE 2	N 2	-	
25	55,9	7,3	10,7	2,1	60	4,5	6,7	3,7	N 5	NNE 3	N 3	-	⊕
26	55,9	7,4	8,0	5,5	88	6,8	10,0	0,0	N 2	NNE 2	NNW 2	-	●
27	54,6	9,2	10,6	6,5	93	8,1	10,0	0,0	N 2	N 3	N 2	20,3	●
28	53,4	10,8	13,2	8,0	91	8,8	9,0	0,6	NW 2	- 0	- 0	10,4	●
29	50,5	12,2	14,6	9,0	94	9,9	9,7	0,9	N 2	WNW 2	NNE 2	6,8	●
30	52,1	11,4	12,8	9,7	96	9,7	10,0	0,0	N 2	N 2	N 1	3,3	●=
Sred. vred.	752,4	10,0	12,9	6,6	70	6,9	6,8	3,1	3,6	3,7	3,5	10,7	
Suma								93,7				150,4	
± Δ	-4,4	-0,5	-1,8	-1,0	4,3	0,3	1,1	13,5	1,8	1,8	1,8	-30,8	

"Mesečni bilten" -SUHMS-
Godine 1954, November

K O P A O N I K

φ=43°17'N λ=20°48'E Gr

H_s=1710 H_b= - h_t=2,0 h_ε=6,0 h_r=1,5

Date	P	T			U	e	N	I	D,F			R	W
Dan	Sred. dnev. vazd. pritisak mm Hg	Temperatura vazduha °C			Srednja dnevna			Insolacija broj sati h	Vetar /0-12/ B			Padavine 7^h-7^h količina mm	Pojave
		Sred. dnev.	Max.	Min.	rel. vlaga %	prit. vod. pare	oblačnost /0-10/		7^h	14^h	21^h		
1	2	3	4	5	6	7	8	9	10	11	12	13	14
1		5,0	10,4	2,2	82	5,7	4,0		SE 2	SSW 3	- 0	-	∟
2		4,3	10,9	0,7	80	5,1	1,0		NE 1	W 1	SE 1	-	∟
3		4,7	9,8	0,0	77	4,9	5,3		SW 1	SW 3	- 0	-	∟
4		-1,4	3,2	-3,6	100	4,3	10,0		SW 2	N 2	N 3	9,5	•⁂⊠
5		-0,7	0,4	-3,8	99	4,2	10,0		NE 5	NE 3	NE 1	25,5	⁂≡⊠
6		1,6	2,4	0,1	98	5,0	9,3		NE 5	NE 3	NE 2	3,5	•,≡≡⊠
7		2,2	4,2	1,0	99	5,5	7,7		NNE 1	NE 1	E 1	13,4	≡≡⊠
8		1,6	6,6	-1,4	86	4,4	5,3		E 1	SE 2	- 0	-	⊠
9		4,0	5,9	-1,1	88	5,1	8,0		S 1	SE 2	SE 2	-	≡≡∪⊠
10		5,9	7,2	3,9	92	6,3	8,0		S 4	S 5	SE 5	2,3	,≡≡•
11		6,4	7,9	5,0	96	7,1	9,7		SE 4	SSE 3	SSE 4	0,4	≡≡
12		6,5	8,2	4,5	91	6,5	10,0		E 2	SE 2	SE 5	0,7	,≡
13		5,6	10,2	4,8	95	7,2	9,3		S 2	SSE 1	SE 1	3,5	•≡,
14		3,7	6,3	1,7	99	6,2	10,0		SSE 1	SSW 1	- 0	4,1	≡•
15		-3,5	2,9	-5,2	99	3,6	10,0		NE 2	NE 3	NE 3	23,9	,⁂≡⊠
16		-7,0	-5,0	-8,2	100	2,5	8,3		ENE 1	NNE 4	NNE 6	2,9	⁂⊠≠
17		-7,8	-5,9	-8,7	95	2,4	10,0		NE 6	NE 6	NE 6	0,5	⁂≠⊠
18		-9,0	-1,4	-9,5	95	2,2	10,0		NE 2	NNE 1	NE 1	0,6	⁂≡⊠
19		-8,4	-5,6	-9,8	98	2,3	10,0		- 0	NE 1	NE 1	2,9	⁂≡≡⊠
20		-8,8	-6,9	-10,1	95	2,2	10,0		NE 1	NE 2	NE 2	0,0	⁂≡⊠
21		-7,6	-4,5	-9,7	96	2,5	10,0		NE 1	SSE 1	SSE 2	0,0	≡≡⊠
22		-8,0	-3,2	-11,9	92	2,5	6,7		- 0	NW 1	NE 2	-	⊠
23		-4,3	2,7	-12,9	86	3,0	0,7		- 0	- 0	ENE 1	-	⊠
24		-8,8	0,8	-12,0	86	2,3	3,0		E 1	NW 1	E 1	-	⊠
25		-4,2	5,6	-12,0	77	2,3	4,3		E 1	S 1	ESE 1	-	⊠
26		1,2	3,5	-7,4	89	4,5	9,3		ESE 1	WSW 1	WSW 1	-	•⊠
27		2,3	5,0	0,4	81	4,4	9,0		WSW 1	WSW 1	S 1	0,0	⊠
28		1,7	5,0	0,9	91	4,7	9,7		SSE 2	S 3	SE 2	-	≡•⊠
29		1,7	2,4	0,6	93	4,8	6,3		S 4	SSE 3	SSE 3	0,5	≡,⁂•≡⊠
30		2,1	4,5	-1,7	77	4,2	4,7		SE 1	SW 2	WSW 2	1,7	⊠
Sred. vred.		-0,6	3,1	-3,4	91	4,3	7,6		1,9	2,1	2,0	6,0	
Suma												95,9	
±Δ													

"Mesečni bilten" -SUHMS-
Godine 1954, November

N I Š

φ=43°20'N λ=21°54'E Gr

H_s=202 H_b=202,6 h_t=2,0 h_a=10,0 h_r=1,5

Date	P	T			U	e	N	I	D,F			R	W
Dan	Sred. dnev. vazd. pritisak mm Hg	Temperatura vazduha °C			Srednja dnevna			Insolacija broj sati h	Vetar /0-12/ B			Padavine 7^h-7^h količina mm	Pojave
		Sred. dnev.	Max.	Min.	rel. vlaga %	prit. vod. pare	oblačnost /0-10/		7^h	14^h	21^h		
1	2	3	4	5	6	7	8	9	10	11	12	13	14
1	747,9	11,3	18,3	4,6	80	7,9	2,7	5,1	- 0	WSW 1	NW 1	-	△=
2	49,9	10,7	12,2	6,9	87	8,3	10,0	0,0	ENE 1	- 0	- 0	-	△=
3	44,3	10,2	15,6	8,2	84	8,1	4,7	5,6	ESE 1	W 1	- 0	-	△=
4	39,1	5,9	10,6	3,5	90	6,7	10,0	0,0	- 0	WNW 3	NW 2	3,0	•≡⁂⊠
5	42,6	2,1	3,6	0,2	98	5,1	10,0	0,0	- 0	- 0	- 0	76,6	⁂•=≡≡⊠,
6	46,0	5,8	7,0	2,0	98	6,7	10,0	0,0	- 0	- 0	- 0	8,6	•,≡≡
7	44,9	7,6	8,5	5,7	98	7,6	10,0	0,0	- 0	- 0	- 0	4,2	,≡
8	41,0	9,7	14,4	8,0	90	8,3	6,3	2,5	- 0	- 0	- 0	0,2	,≡≡=
9	40,6	9,7	17,6	2,9	82	7,3	4,3	6,8	E 1	S 1	- 0	-	△=≡∪
10	42,2	14,3	17,7	7,6	74	8,9	9,3	1,5	- 0	E 2	E 2	0,0	∪△•
11	43,7	14,9	18,4	12,1	73	9,3	7,7	4,0	ENE 4	ENE 4	ENE 3	-	
12	48,7	11,0	15,1	10,2	90	8,8	9,3	0,0	NW 3	NW 2	- 0	0,0	
13	45,3	12,8	15,4	8,8	90	9,9	10,0	0,9	- 0	- 0	- 0	-	=△≡≡••
14	44,9	9,2	13,3	8,5	90	8,0	10,0	0,0	NW 2	NW 1	NW 1	0,5	•
15	46,0	4,9	9,0	2,0	86	6,0	9,7	0,1	WNW 2	NW 2	NW 1	5,3	•
16	47,0	3,9	4,4	2,2	80	4,9	10,0	0,0	WNW 2	NW 3	NW 2	11,5	•
17	43,2	3,2	6,2	1,2	80	4,7	10,0	0,0	NW 2	NE 3	NE 3	-	•⁂
18	42,2	0,5	2,4	0,0	91	4,3	10,0	0,0	NE 3	WNW 2	- 0	4,5	⁂⊠
19	47,9	0,2	0,7	-0,5	91	4,3	10,0	0,0	- 0	W 1	NW 3	6,3	⁂⊠
20	49,9	0,1	0,7	-0,3	94	4,4	10,0	0,0	NW 3	NW 3	NW 3	0,8	⁂△⊠
21	51,3	-0,4	0,1	-0,8	89	4,0	10,0	0,0	NW 3	NW 3	NW 1	1,3	⁂⊠
22	51,8	0,4	0,8	-0,7	84	3,9	9,7	0,0	- 0	WNW 2	- 0	-	
23	49,3	-0,5	2,7	-1,8	81	3,6	4,3	4,8	- 0	- 0	- 0	-	
24	48,2	0,0	3,1	-3,7	84	3,8	7,0	4,7	ESE 1	- 0	E 1	-	∟
25	51,2	0,6	1,4	-0,7	84	4,0	10,0	0,0	SE 1	SSW 1	- 0	-	
26	50,8	2,1	4,4	0,0	79	4,2	8,3	4,2	E 1	ENE 1	ENE 2	0,1	=•⁂
27	49,1	3,6	5,6	1,6	79	4,7	9,7	0,0	ESE 2	ENE 3	E 2	-	
28	48,4	3,9	5,9	1,6	82	5,0	9,3	0,7	ENE 3	ENE 4	ENE 4	4,5	•
29	46,4	5,4	7,2	3,3	77	5,2	10,0	0,0	ENE 4	ENE 4	ENE 3	-	
30	46,1	5,8	9,9	3,8	79	5,5	5,3	7,3	E 2	ESE 2	E 2	-	
Sred. vred.	746,3	5,6	8,4	3,2	85	6,1	8,6	1,8	1,4	1,6	1,2	9,1	
Suma								48,2				127,4	
±Δ													

Godine 1954, November

T I T O G R A D

H_s=73 H_0=12,7 h_t=2,0 h_2=0,0 h_r=1,0

"Mesečni bilten" -SUHMS-

Godine 1954, November

S K O P L J E

H_s=240 H_0=241,0 h_t=2,0 h_2=0,5 h_r=1,3

Dan	P	T			U		N	I	D, F			R	W
	Srednji dnevni vazdušni pritisak mb	Temperature vazduha °C			Srednja dnevna			Insolacija	Vetar /0-17/ b			Padavine h_{mm}	
		Srednja dnevna	Maksimalna	Minimalna	relativna vlažnost %	napon vodene pare /0-10/	naoblaka /0-10/	časovi	7^h	14^h	21^h	količina mm	
1	2	3	4	5	6	7	8	9	10	11	12	13	14
1	744.6	9.3	16,2	3.0	93	8,0	2,7	1,0	- 0	- 0	- 0	-	
2	46,1	9,0	[illegible]	8,0	93	8,4	5,3	5,6	- 0	1 2	- 0	-	
3	41,9	11,7	17,6	8,4	96	9,0	10,0	0,0	- 0	- 0	- 0	..	
4	34,8	8,0	14,1	4,4	93	8,0	10,0	0,0	- 0	2	W 3	0,0	
5	38,3	7,0	11,2	4,2	82	6,7	8,0	5,4	- 0	2	- 0	60,6	
6	42,3	6,4	9,0	3,5	93	6,9	7,0	0,4	W 3	- 0	- 0	0,0	
7	43,0	8,2	12,0	2,6	86	7,4	6,7	0,2	NW 2	W 2	- 0	2,7	
8	37,2	8,4	16,4	3,0	88	7,4	1,7	4,2	- 0	- 0	- 0	-	
9	38,1	8,8	14,6	4,8	93	8,[illegible]	[illegible]	[illegible]	[illegible] 0	- 0	- 0	..	
10	39,6	13,7	13,6	7,4	90	9,1	9,7	0,0	- 0	W 2	W 2	4,6	
11	40,6	15,4	17,6	11,0	80	11,[illegible]	9,7	0,0	E 4	SE 4	- 0	4,4	
12	43,9	15,0	17,2	13,2	81	11,[illegible]	10,0	0,2	- 0	- 0	- 0	8,4	
13	42,4	12,[illegible]	15,6	10,8	96	10,[illegible]	8,7	0,0	- 0	- 0	- 0	0,6	
14	39,9	13,0	15,8	11,6	92	[illegible]	10,0	0,6	- 0	E 1	W 2	6,8	
15	40,0	7,2	[illegible]	5,0	88	6,[illegible]	10,0	0,0	- 0	WSW 3	W 4	10,0	
16	42,0	5,4	8,0	[illegible]	78	5,[illegible]	[illegible]	[illegible]	E 2	NW 3	W 2	0,2	
17	[illegible]	2,[illegible]	5,4	0,7	96	5,[illegible]	10,0	[illegible] 0	W 2	NW 1	NW 2	2,8	
18	37,7	2,6	3,0	[illegible]	90	[illegible]	10,0	0,0	E 3	W 1	- 0	28,7	
19	42,7	2,[illegible]	5,0	[illegible]	81	4,[illegible]	10,0	[illegible] 2	NW 2	W 2	W 1	0,8	
20	45,0	-0,2	[illegible]	-1,0	95	4,0	8,0	0,0	W 3	W 3	W 3	2,2	
21	46,6	1,2	2,2	[illegible]	83	4,0	10,0	[illegible] 0	W 2	W 2	W 2	6,3	
22	47,3	0,8	5,0	-1,1	85	4,1	4,7	5,2	- 0	NE 2	- 0	-	
23	45,7	-0,8	3,2	-2,7	90	3,8	1,3	6,6	- 0	SE 2	W 1	-	
24	45,3	-0,0	0,0	[illegible]	89	[illegible]	10,0	[illegible] 0	- 0	- 0	- 0	-	
25	48,1	-0,4	0,2	-1,3	97	4,2	10,0	0,0	- 0	- 0	- 0	-	
26	48,1	0,4	1,2	-0,8	92	4,2	10,0	0,0	- 0	W 1	W 1	-	
27	[illegible]	[illegible]	[illegible]	-0,2	91	4,[illegible]	5,7	[illegible]	- 0	- 0	- 0	-	
28	45,6	[illegible]	4,8	-1,1	80	[illegible]	10,0	[illegible] 0	- 0	- 0	- 0	..	
29	43,3	[illegible]	6,8	[illegible]	86	6,[illegible]	10,0	[illegible] 0	- 0	W 1	- 0	[illegible]	
30	[illegible]	7,4	8,8	[illegible]	83	[illegible]	10,0	0,0	- 0	- 0	- 0	0,2	
Sred. vred.	742,0	9,1	9,2	3,1	90	6,1	8,2	[illegible]	0,8	1,2	0,8	9,2	
Suma								[illegible]				276,0	
Σ Δ													

Red. br.	STANICA	Sred. vazd. pritisak mm Hg Fm	Temperatura vazduha °C T							Srednja			Preovl. smer vetra D frequ. max.	Broj dana sa jakim vetrom ≥ 6 B	Broj dana		Broj dana sa temperaturom °C						Broj dana sa pojavom									
			Sred njaTm	Srednji		Apsolutni				rel. vlaga % Um	oblačnost /0-10/ Nm	jačina vetra /0-12/ Bof Fm			vedrih	oblačnih	Min.	Max.	Min.	Max.	Max.	Min.										
				Max.	Min.	Max.	dne	Min.	dne						dnevna srednja oblačnost		≤ -10,0	< 0,0	<	≥ 25,0	≥ 30,0	≤ 20,0	●	✳	△	△	△	⊠	⌓	⌊	⋁	=	⊠
															≤ 2,0	≥ 8,0																
1	2	3	4	5	6	7	8	9	10	11	12	13	14	15	16	17	18	19	20	21	22	23	24	25	26	27	28	29	30	31	32	33	34
1	Maribor	739,2	3,4	6,3	-0,1	19,1	9	-9,8	22	86	6,2	1,0	C 36	-	5	11	-	2	14	-	-	-	7	-	-	-	-	-	12	15	-	9	-
2	Planica	686,1	1,3	7,0	-2,8	15,0	7	-11,8	22	82	5,0	0,3	C 68	-	7	9	3	1	17	-	-	-	11	1	-	-	-	-	4	19	-	5	-
3	Jezersko	-	2,5	6,9	-1,0	13,4	2	-11,6	22	82	6,1	2,0	E 30	1	5	14	3	2	16	-	-	-	11	1	-	-	-	-	8	13	-	-	-
4	Ljubljana	737,1	4,5	7,9	1,3	14,9	4	-8,8	22	84	7,2	0,4	C 68	-	3	16	-	1	11	-	-	-	15	-	-	-	-	-	12	14	-	15	-
5	C e l j e	741,9	3,7	8,5	-0,7	15,7	6	-10,9	22	85	7,1	1,2	C 33	-	4	14	1	1	17	-	-	-	7	-	-	-	-	-	6	13	-	10	-
6	Varaždin	748,7	4,3	8,3	0,8	18,4	9	-8,4	22	86	6,7	2,0	S 26	1	4	13	-	2	12	-	-	-	10	2	-	-	-	-	15	10	-	8	-
7	P a l i ć	754,6	5,1	8,2	2,2	17,2	9	-9,2	23	85	7,5	1,5	SE 17	-	2	14	-	1	9	-	-	-	10	2	-	-	-	-	8	6	-	8	2
8	Ajdovščina	752,7	8,4	11,9	5,2	19,9	1	-6,8	23	72	5,9	2,1	C 34	5	6	12	-	-	4	-	-	-	11	-	-	-	-	-	7	3	-	2	-
9	F a r g	688,1	3,1	5,8	0,6	14,8	2	-9,5	21	86	7,4	2,0	SE 31	10	4	18	-	7	12	-	-	-	16	6	-	-	-	1	4	8	1	14	1
10	Novo Mesto	-	4,7	8,5	1,2	16,6	7	-9,5	22	86	7,4	0,6	C 64	1	3	15	-	1	12	-	-	-	6	-	-	-	-	-	10	10	1	7	-
11	Zagreb-Grič	749,6	5,9	8,1	3,4	14,8	9	-3,6	21	78	7,4	1,3	NE 28	2	2	14	-	-	6	-	-	-	12	3	-	-	-	-	2	2	-	19	-
12	Sljeme	675,0	2,1	4,9	-0,1	12,9	2	-9,5	20	88	6,9	4,0	N,S 20	14	5	14	-	7	12	-	-	-	12	7	1	-	1	-	7	7	5	16	7
13	Virovitica	-	4,6	8,1	1,1	18,0	9	-8,5	23	90	7,3	2,5	N 24	2	-	10	-	2	13	-	-	-	9	4	1	-	-	-	14	6	-	20	-
14	Osijek	755,7	5,8	8,4	3,1	18,5	9	-4,3	24	87	8,0	1,5	E 23	-	2	19	-	1	10	-	-	-	6	3	-	-	-	-	4	6	-	8	1
15	Sombor	-	5,2	8,3	2,5	17,8	9	-5,8	23	90	7,6	1,5	SE 21	-	1	15	-	1	8	-	-	-	7	3	-	-	-	-	4	5	-	5	2
16	Kikinda	-	5,4	8,8	2,7	18,9	10	-7,0	23	89	6,9	2,3	SE 23	-	1	12	-	1	10	-	-	-	7	2	-	-	-	-	3	7	1	8	2
17	P a z i n	736,0	7,0	12,0	2,2	19,4	1	-9,8	22	82	5,9	1,5	C 34	1	6	11	-	-	9	-	-	-	10	-	-	-	-	-	10	10	-	4	-
18	Rijeka	753,2	9,7	12,6	7,4	18,9	1	-1,1	22	72	6,2	1,3	C 35	3	6	12	-	-	3	-	-	-	11	-	-	-	-	-	9	5	-	1	-
19	Crikvenica	761,8	9,8	13,3	6,0	18,4	1	-3,0	23	70	6,2	2,6	NE 50	7	4	13	-	-	2	-	-	-	11	-	-	-	-	1	-	-	-	-	-
20	Ogulin	735,0	5,5	8,7	2,2	18,1	2	-4,2	24	81	8,0	1,5	NE 27	-	2	17	-	2	12	-	-	-	12	6	-	-	-	-	7	5	-	4	3
21	Bos.Dubica	-	5,3	8,3	1,6	16,5	9	-4,4	23	86	8,4	1,6	SE 18	1	1	21	-	3	13	-	-	-	7	4	-	-	1	-	7	5	-	5	3
22	L i p i k	-	5,6	9,5	1,7	18,0	9	-7,0	23	86	8,6	2,3	N 21	-	-	20	-	1	9	-	-	-	8	4	1	-	-	-	16	6	-	8	-
23	Sl.Brod	755,8	5,8	8,5	2,9	18,3	9	-6,3	23	86	8,7	1,2	E 20	1	1	22	-	2	9	-	-	-	10	3	-	-	-	-	2	1	3	6	1
24	Novi Sad	756,4	5,4	8,4	2,9	18,5	9	-6,5	23	88	8,1	2,3	SE 20	2	-	20	-	1	8	-	-	-	13	4	-	-	-	-	6	8	1	6	2
25	V r š a c	756,6	6,6	9,4	3,9	18,6	10	-5,2	24	82	8,1	3,2	SSE 27	8	-	16	-	1	7	-	-	-	13	3	-	-	-	-	6	3	-	8	3
26	P u l a	759,1	9,9	13,8	7,2	19,4	12	-1,9	22	74	6,0	4,5	NE 32	1	7	11	-	-	2	-	-	-	8	-	-	-	-	-	6	2	-	-	-
27	M.Lošinj	758,1	11,2	13,4	9,8	18,6	1	3,3	21	79	5,8	2,2	C 29	5	6	12	-	-	5	-	-	-	10	-	-	-	-	-	5	-	-	-	-
28	Gospić	713,0	3,8	7,2	0,4	16,2	6	-7,8	24	88	8,7	1,7	N 35	3	-	22	-	7	14	-	-	-	13	5	-	-	-	-	6	3	-	9	3
29	B i h a ć	743,9	6,4	9,6	3,7	19,4	2	-3,2	24	83	8,0	1,3	C 27	4	1	20	-	2	8	-	-	-	11	5	1	-	-	1	5	1	-	2	5
30	Drinić	-	4,0	7,9	0,4	20,5	8	-10,0	23	86	7,1	2,0	C 44	1	4	17	-	4	10	-	-	-	10	3	-	-	-	-	-	1	-	1	10
31	Banja Luka	749,6	5,4	8,8	2,7	18,0	9	-5,0	24	88	8,7	0,5	C 60	1	1	23	-	1	9	-	-	-	12	5	2	-	-	-	9	2	1	6	4
32	Vruć.Teslić	-	-	-	-	-	-	-	-	-	-	-	-	-	-	-	-	-	-	-	-	-	-	-	-	-	-	-	-	-	-	-	-
33	T u z l a	736,1	5,2	10,6	2,0	18,7	9	-9,3	24	90	7,8	0,7	C 44	-	1	19	-	-	10	-	-	-	10	6	-	-	-	-	5	-	2	5	5
34	Šabac	-	5,9	9,2	3,0	18,9	10	-6,5	23	90	7,4	1,8	NW 15	-	1	16	-	1	7	-	-	-	9	2	-	-	-	-	9	3	-	7	3
35	Beograd	751,3	5,9	8,4	3,9	19,3	9	-4,7	23	87	8,4	2,5	SE 24	9	-	20	-	1	7	-	-	-	16	4	-	-	-	-	9	4	-	10	3
36	V.Gradište	757,9	6,0	9,0	4,0	18,3	13	-5,6	24	86	8,2	1,5	ESE 26	-	1	18	-	1	3	-	-	-	13	3	-	-	-	-	7	4	-	5	2
37	Z a d a r	761,8	10,6	14,2	8,2	20,6	12	-0,1	22	76	6,1	2,1	NE 33	-	5	11	-	-	1	-	-	-	14	-	-	-	-	1	8	4	-	2	-
38	K n i n	740,4	8,7	12,8	4,7	21,0	1	-6,0	23	71	6,1	2,5	N 43	6	4	12	-	-	4	-	-	-	13	1	-	-	-	-	11	4	-	-	-
39	J a j c e	-	5,8	9,6	2,5	17,8	9	-5,3	23	80	7,7	1,1	C 33	-	2	20	-	1	9	-	-	-	11	4	-	-	-	-	4	3	-	5	2
40	Zenica	735,8	4,1	8,3	2,7	18,2	9	-6,0	24	85	8,4	0,2	C 76	-	-	21	-	-	9	-	-	-	8	4	-	-	-	-	7	3	-	8	2

Red. br.	STANICA	[illegible]	Temperatura vazduha °C T: [illegible]	Srednji: Max.	Srednji: Min.	Apsolutni: Max.	dan	Apsolutni: Min.	dan	Srednja: rel. vlaga % Um	Srednja: oblačnost /0–10/ Nm	Srednja: jačina vetra /0–12/ Bof Fm	Pretežni smer vetra i frekv. n	Broj dana sa jakim vetrom ≥ 6 B	Broj dana vedrih: srednja oblačnost 2,0 <	Broj dana oblačnih: > 8,0	Broj dana sa temperaturom °C: Min. ≤ -10,0	Max. < 0,0	Min. < 0,0	Max. ≥ 25,0	Max. ≥ 30,0	Min. ≥ 20,0	Broj dana sa pojavom: ●	✱	⩓	▲	△	K	⌂	⎵	V	≡	[•]
1	2	3	4	5	6	7	8	9	10	11	12	13	14	15	16	17	18	19	20	21	22	23	24	25	26	27	28	29	30	31	32	33	34
41	[illegible]	-	[illegible]	8,9	2,7	18,2	9	-7,0	[illegible]	88	[illegible],6	1,[illegible]	C [illegible]	-	[illegible]	15	-	1	10	-	-	-	12	4	-	-	-	-	3	1	-	4	9
42	Valjevo	7[illegible],2	[illegible]	9,0	[illegible]	19,7	11	-7,6	23	87	7,8	1,3	C [illegible]	-	-	18	-	-	12	-	-	-	13	3	-	-	-	-	9	2	-	5	[illegible]
43	[illegible]	7[illegible],9	[illegible]	8,1	[illegible]	17,0	10	-7,7	24	92	7,7	1,[illegible]	WNW [illegible]	5	-	17	-	1	12	-	-	-	13	5	-	-	-	-	6	1	[illegible]	12	10
44	Sm.Palanka	-	[illegible]	8,5	3,3	17,4	9	-[illegible],1	23	88	[illegible],0	[illegible],2	SE 22	-	[illegible]	17	-	1	7	-	-	-	14	4	-	-	-	-	9	4	1	8	[illegible]
45	Žagubica	-	[illegible]	7,2	[illegible],2	18,0	13	-[illegible],1	24	91	[illegible],2	2,1	E 2[illegible]	1	[illegible]	19	-	1	11	-	-	-	12	[illegible]	-	-	1	-	1	1	-	5	[illegible]
46	[illegible]	761,4	6,2	8,2	[illegible]	18,3	9	-4,8	24	88	8,8	[illegible],3	C 32	-	2	24	-	-	6	-	-	-	17	5	-	-	1	-	8	2	-	1	[illegible]
47	[illegible]	760,1	[illegible],6	14,2	9,2	20,4	12	2,7	23	66	6,3	3,7	NE 36	12	4	12	-	-	-	-	-	-	17	-	-	-	-	2	6	-	-	-	-
48	[illegible]	-	[illegible],5	9,2	2,3	17,5	1	-7,3	23	80	7,2	2,4	C 47	8	[illegible]	16	-	1	9	-	-	-	13	1	-	-	-	-	3	3	-	2	1
49	Sarajevo	70[illegible],1	[illegible],6	8,1	[illegible],5	18,[illegible]	[illegible]	-[illegible],4	24	86	[illegible],4	1,5	E [illegible]	1	[illegible]	16	-	3	12	-	-	-	13	6	2	-	-	-	3	3	-	[illegible]	[illegible]
50	Bjelašnica	691,7	-[illegible],4	-0,9	-[illegible],0	5,6	2	-14,0	20	94	[illegible],6	[illegible],2	N [illegible]	17	[illegible]	19	6	11	20	-	-	-	6	1	2	-	-	-	-	2	10	2[illegible]	[illegible]
51	Kalinovik	6[illegible],0	2,[illegible]	5,7	-[illegible],0	16,0	2	-14,7	24	94	[illegible],6	[illegible],7	E [illegible]	2	[illegible]	22	-	7	13	-	-	-	11	8	-	-	-	-	1	1	[illegible]	1	[illegible]
52	[illegible]	-	4,0	7,4	0,9	17,8	11	-3,2	23	87	[illegible],5	[illegible],3	C [illegible]3	-	-	[illegible]0	-	4	14	-	-	-	10	4	-	-	-	-	5	-	-	2[illegible]	[illegible]
53	Kraljevo	7[illegible],6	5,1	8,2	[illegible],5	18,8	11	-[illegible],8	[illegible]	88	[illegible],9	2,[illegible]	[illegible] 7	3	-	20	-	-	10	-	-	-	10	4	2	-	-	-	6	[illegible]	-	[illegible]	[illegible]
54	Ćuprija	7[illegible],5	[illegible]	8,6	[illegible],5	18,0	13	-[illegible],6	24	90	[illegible],4	[illegible]	NW [illegible]	5	[illegible]	20	-	-	7	-	-	-	13	3	-	-	-	-	3	1	[illegible]	[illegible]	[illegible]
55	Zaječar	-	5,[illegible]	7,7	[illegible],9	19,6	9	-6,0	24	90	[illegible],7	[illegible]	[illegible] 40	1	[illegible]	14	-	-	10	-	-	-	18	4	1	-	-	-	8	2	[illegible]	3	[illegible]
56	[illegible]	[illegible],1	12,7	15,7	10,6	22,2	1[illegible]	3,0	21	71	[illegible],4	2,[illegible]	NE 2[illegible]	5	[illegible]	13	-	-	-	-	-	-	18	-	-	-	-	3	8	-	-	-	-
57	Mostar	[illegible],4	10,0	12,9	6,6	22,9	1	-[illegible],2	24	70	[illegible],8	[illegible]	N [illegible]	15	[illegible]	15	-	-	1	-	-	-	17	-	-	-	-	-	5	-	-	-	-
58	[illegible]	-	4,[illegible]	7,8	-0,[illegible]	18,2	2	-[illegible],0	23	90	[illegible]	[illegible]	C [illegible]	11	[illegible]	17	-	4	16	-	-	-	13	4	-	-	-	-	-	5	-	[illegible]	-
59	Pljevlja	707,6	2,[illegible]	-	-0,8	-	-	-10,8	25	91	[illegible],0	[illegible]	[illegible] 76	-	-	24	[illegible]	-	18	-	-	-	9	8	-	-	-	-	3	-	[illegible]	10	[illegible]
60	Žabljak	-	0,8	4,7	2,0	16,3	2	-[illegible]	24	90	[illegible],5	[illegible]	C [illegible]	-	-	21	4	10	18	-	-	-	8	[illegible]	1	-	-	-	3	1	[illegible]	10	[illegible]
61	[illegible]	-	[illegible],6	7,4	-	18,6	11	-	-	/88/	[illegible],8	0,[illegible]	C [illegible]	-	-	23	-	2	-	-	-	-	9	[illegible]	-	-	-	-	6	1	-	[illegible]	[illegible]
62	[illegible]	-	[illegible]	7,9	[illegible]	19,[illegible]	[illegible]	-3,0	24	92	[illegible],7	1,[illegible]	C [illegible]	6	2	18	-	1	12	-	-	-	12	3	-	-	-	-	3	1	[illegible]	[illegible]	[illegible]
63	[illegible]	7[illegible]6,5	5,6	8,4	[illegible]	18,[illegible]	[illegible]	-[illegible],7	24	85	[illegible],5	1,[illegible]	C [illegible]	-	-	22	-	-	7	-	-	-	15	[illegible]	-	-	-	-	6	[illegible]	-	7	[illegible]
64	[illegible]	[illegible]	5,[illegible]	7,[illegible]	[illegible]	19,2	12	-4,0	24	95	[illegible],5	[illegible]	[illegible]	-	-	[illegible]	-	[illegible]	10	-	-	-	14	7	1	-	-	-	8	-	-	-	-
65	[illegible]	7[illegible],5	[illegible]	15,[illegible]	[illegible]	2[illegible],4	[illegible]	[illegible],6	[illegible]	6[illegible]	[illegible]	2,[illegible]	[illegible]	7	-	17	-	-	-	-	-	-	20	-	-	-	1	1	6	-	-	-	-
66	[illegible]	[illegible]	[illegible]	[illegible]	[illegible]	[illegible]	[illegible]	[illegible]	[illegible]	82	[illegible]	[illegible]	[illegible]	-	[illegible]	[illegible]	[illegible]	[illegible]	[illegible]	-	-	-	[illegible]	[illegible]	[illegible]	[illegible]	[illegible]	[illegible]	[illegible]	[illegible]	[illegible]	[illegible]	[illegible]
67	[illegible]	[illegible]	[illegible]	[illegible]	[illegible]	18,0	2	[illegible]	25	39	[illegible]	[illegible]	C [illegible]	4	[illegible]	17	[illegible]	[illegible]	[illegible]	-	-	-	16	[illegible]	[illegible]	[illegible]	[illegible]	1	[illegible]	[illegible]	[illegible]	[illegible]	[illegible]
68	[illegible]	[illegible]	[illegible]	[illegible]	[illegible]	17,0	[illegible]	[illegible]	25	40	[illegible],2	[illegible]	C 46	-	[illegible]	21	[illegible]	[illegible]	16	-	-	-	12	[illegible]	[illegible]	[illegible]	[illegible]	1	[illegible]	[illegible]	[illegible]	[illegible]	[illegible]
69	[illegible]	[illegible]	[illegible]	[illegible]	[illegible]	[illegible]	[illegible]	[illegible]	[illegible]	37	[illegible]	[illegible]	C [illegible]	9	[illegible]	23	[illegible]	[illegible]	[illegible]	-	-	-	14	[illegible]	[illegible]	[illegible]	[illegible]	1	[illegible]	[illegible]	[illegible]	[illegible]	[illegible]
70	[illegible]	[illegible]	2,0	[illegible]	[illegible]	[illegible]	[illegible]	[illegible]	[illegible]	31	[illegible]	[illegible]	[illegible] 14	-	[illegible]	23	[illegible]	[illegible]	[illegible]	-	-	-	[illegible]	10	[illegible]	[illegible]	[illegible]	[illegible]	[illegible]	[illegible]	[illegible]	[illegible]	[illegible]
71	[illegible]	[illegible]	[illegible]	[illegible]	[illegible]	[illegible]	[illegible]	6,2	[illegible]	75	[illegible]	[illegible]	C [illegible]	[illegible]	[illegible]	[illegible]	[illegible]	[illegible]	[illegible]	-	-	-	[illegible]	[illegible]	[illegible]	[illegible]	[illegible]	[illegible]	[illegible]	[illegible]	[illegible]	[illegible]	[illegible]
72	[illegible]	[illegible]	[illegible]	[illegible]	[illegible]	17,2	[illegible]	[illegible]	[illegible]	91	[illegible]	[illegible],6	[illegible] 14	[illegible]	[illegible]	[illegible]	[illegible]	[illegible]	[illegible]	-	-	-	13	[illegible]	-	[illegible]	[illegible]	[illegible]	6	[illegible]	[illegible]	[illegible]	[illegible]
73	[illegible]	[illegible]	[illegible]	[illegible]	[illegible]	[illegible]	[illegible]	[illegible]	24	90	[illegible]	0,9	[illegible]	[illegible]	[illegible]	20	[illegible]	[illegible]	[illegible]	-	-	-	16	[illegible]	[illegible]	[illegible]	[illegible]	[illegible]	[illegible]	[illegible]	[illegible]	[illegible]	[illegible]
74	[illegible]	[illegible]	[illegible]	[illegible]	[illegible]	[illegible]	[illegible]	[illegible]	[illegible]	[illegible]	[illegible]	[illegible]	[illegible]	[illegible]	[illegible]	22	[illegible]	[illegible]	[illegible]	-	-	-	[illegible]	[illegible]	[illegible]	[illegible]	[illegible]	[illegible]	[illegible]	[illegible]	[illegible]	[illegible]	[illegible]
75	[illegible]	[illegible]	[illegible]	1[illegible]	[illegible]	21,[illegible]	[illegible]	[illegible]	[illegible]	77	[illegible]	[illegible]	[illegible]	-	[illegible]	[illegible]	[illegible]	[illegible]	[illegible]	-	-	-	[illegible]	6	[illegible]	[illegible]	[illegible]	[illegible]	[illegible]	4	[illegible]	[illegible]	[illegible]
76	[illegible]	-	-	-	-	-	-	-	-	-	-	-	-	-	[illegible]	12	-	-	-	-	-	-	13	[illegible]	-	-	-	[illegible]	2	-	-	[illegible]	-
77	[illegible]	[illegible]	[illegible],8	[illegible]	[illegible]	15,8	2	[illegible],1	23	86	8,7	1,3	C 48	2	[illegible]	23	-	-	-	-	-	-	-	[illegible]	-	-	-	-	-	-	[illegible]	-	-
78	[illegible]	[illegible],0	[illegible]	10,0	[illegible]	17,2	4	[illegible]	13	86	7,7	1,0	W 47	2	[illegible]	17	-	-	7	-	-	-	14	5	-	-	-	-	7	-	-	10	-
79	[illegible]	[illegible],0	7,2	6,8	2,[illegible]	19,0	2	[illegible],3	13	89	9,1	[illegible],8	C 61	-	[illegible]	20	-	[illegible]	8	-	-	-	16	[illegible]	-	-	-	-	3	4	-	2	[illegible]
80	[illegible]	-	9,3	12,9	[illegible]	20,4	13	-1,9	20	80	7,0	2,6	N 59	18	[illegible]	17	-	-	[illegible]	-	-	-	9	[illegible]	-	-	-	-	4	-	-	[illegible]	-

Br.	STANICA	Količina padavine R						Broj dana sa padavinama n						
		I dekada meseca	II	III	mesečna količina	dnevni max.	dane	≧ 0.1 mm dekada meseca I	II	III	mes. broj dana	≧ 1,0 mm	≧ 5,0 mm	≧ 10,0 mm
		mm	mm	mm	mm	mm								
1	2	3	4	5	6	7	8	9	10	11	12	13	14	15
1	Maribor	9,1	91,3	0,1	100,5	65,7	11	2	3	1	6	4	3	2
2	Murska Sobota	7,5	59,0	-	66,5	45,6	11	2	3	-	5	5	2	2
3	Planica	13,2	54,7	5,4	73,3	52,7	11	2	3	4	9	5	3	1
4	S o č a	5,0	61,1	48,4	114,5	57,1	11	3	3	6	12	9	5	3
5	Jezersko	6,8	94,0	16,9	117,7	72,3	11	2	3	6	11	9	4	2
6	Ljubljana	12,4	87,9	10,8	111,1	72,0	11	3	5	4	12	9	4	2
7	Šmartno	6,9	81,2	0,0	88,1	51,6	11	3	2	-	5	4	2	2
8	C e l j e	10,9	104,0	0,9	115,8	69,4	11	2	3	2	7	5	4	2
9	Varaždin	7,5	79,4	0,1	87,0	63,2	11	5	6	1	12	4	3	2
10	Križevci	7,0	47,0	1,2	55,2	31,5	11	2	4	1	7	4	3	2
11	P a l i ć	15,6	3.9	0,0	19,5	9,8	4	2	4	-	6	3	2	-
12	Ajdovščina	12,7	78,5	60,6	151,8	73,4	11	3	2	6	11	10	8	2
13	[illegible]	[illegible]												
14	[illegible]	[illegible]												
15	[illegible]	[illegible]												
16	Novo Mesto	18,0	70,1	0,0	88,1	40,2	11	2	4	-	6	5	5	2
17	[illegible]	[illegible]												
18	K r š k o	12,4	63,0	-	75,4	48,4	11	2	4	-	6	6	3	1
19	Zagreb-Grič	4,6	48,5	0,7	53,8	32,8	11	3	6	2	11	6	2	2
20	Sljeme	15,6	92,5	0,1	108,2	50,7	11	2	6	1	9	7	4	3
21	Virovitica	19,5	21,6	0,0	41,1	17,3	4	2	5	-	7	5	3	2
22	Feričanci	20,0	19,3	0,0	45,3	23,5	4	3	4	-	7	6	3	1
23	Osijek	26,1	4,3	0,2	31,1	21,8	4	4	6	1	11	3	1	1
24	Sombor	26,6	4,9	0,2	31,7	19,6	4	2	5	1	8	4	2	1
25	V r b a s	26,3	12,0	-	38,3	13,6	4	4	8	-	12	5	3	2
26	S e n t a	20,0	8,3	-	28,3	11,2	5	4	4	-	8	4	2	1
27	Kikinda	13,7	13,2	0,0	32,9	11,9	5	5	5	-	10	5	3	1
28	P o r e š	40,7	55,4	7,3	103,4	46,3	11	3	2	3	8	8	3	2
29	[illegible]	[illegible]												
30	[illegible]	[illegible]												
31	[illegible]	[illegible]												
32	L i č	89,8	138,7	113,7	342,2	102,5	11	3	5	5	13	10	9	8
33	[illegible]	[illegible]												
34	Ravna Gora	56,4	106,2	16,8	179,4	62,9	11	3	9	5	17	11	8	4
35	Ogulin	37,3	81,0	2,7	121,0	44,5	11	2	8	2	12	10	5	5
36	Karlovac	24,2	60,2	1,2	85,6	35,4	11	4	8	2	14	8	5	3
37	S l u n j	37,2	38,7	-	/75,9/	31,5	10	2	/5/	-	/7/	/6/	3	2
38	Topusko	34,3	45,4	0,9	80,6	23,2	4	3	8	2	13	6	5	3
39	S i s a k	20,1	34,2	0,5	54,8	17,7	12	6	6	2	14	7	3	3
40	S u n j a	26,8	28,1	-	54,9	18,3	12	3	4	-	7	6	4	2

Red. br.	STANICA	Količina padavine R						Broj dana sa padavinama n						
		I dekada meseca	II	III	mesečna količina	dnevni max.	dane	≧ 0.1 mm dekada meseca I	II	III	mes. broj dana	≧ 1,0 mm	≧ 5,0 mm	≧ 10,0 mm
		mm	mm	mm	mm	mm								
1	2	3	4	5	6	7	8	9	10	11	12	13	14	15
41	Bos.Dubica	33,1	20,5	0,2	53,8	23,2	4	5	8	1	14	7	3	1
42	L i p i k	26,6	14,7	0,5	41,8	19,6	4	3	8	2	13	6	3	1
43	Sl.Požega	20,0	9,2	0,6	29,8	13,9	4	5	2	1	8	5	2	1
44	Sl.Brod	21,7	14,4	0,7	36,8	12,6	4	4	7	2	13	7	2	1
45	Orašje n/S	30,8	25,5	-	56,3	15,4	5	3	5	-	8	8	4	3
46	[illegible]	29,6	26,9	-	56,5	14,8	18	4	5	-	9	7	3	3
47	Bač. Petrovac	-	-	-	-	-	-	-	-	-	-	-	-	-
48	Novi Sad	25,9	20,7	0,0	46,6	14,8	5	5	7	-	12	7	4	1
49	[illegible]	28,3	19,3	-	47,6	13,0	5	4	6	-	10	7	3	2
50	[illegible]	[illegible]	22,4	0,0	43,7	12,2	5	4	5		9	6	4	2
51	[illegible]	[illegible]	28,5	-	56,5	19,0	18	3	4	-	7	7	3	3
52	[illegible]	19,1	31,2	0,0	50,3	15,4	18	3	5	-	8	8	3	2
53	[illegible]	21,3	39,7	-	61,0	18,3	5	4	5	-	9	7	5	3
54	[illegible]	38,1	95,8	5,7	139,6	78,2	11	3	2	3	8	6	4	4
55	[illegible]	42,2	86,9	17,4	146,5	48,3	11	3	2	4	9	6	5	5
56	[illegible]	[illegible]	59,1	0,9	102,2	39,0	11	8	7	3	18	6	4	4
57	[illegible]	[illegible]	80,6	20,7	143,1	50,6	11	4	6	5	15	10	6	3
58	[illegible]	[illegible]	79,1	0,6	121,3	32,5	12	3	9	2	14	10	6	2
59	[illegible]	[illegible]	35,4	-	70,0	12,9	12	[illegible]	6	-	10	10	5	3
60	Prijedor	30,6	18,9	0,1	49,6	15,1	4	4	7	1	12	9	5	1
61	Banja Luka	28,9	40,9	0,7	70,5	14,7	18	6	8	4	18	11	6	2
62	Derventa	30,3	29,3	1,0	60,6	16,2	4	3	5	1	9	9	4	2
63	Vrući-Teslić	37,4	59,5	-	96,9	24,7	18	4	5	-	9	9	9	4
64	T u z l a	62,4	41,4	-	102,8	35,6	5	5	9	-	14	11	5	4
65	B r č k o	37,4	21,8	-	59,2	24,2	5	3	5	-	8	8	4	2
66	Bijeljina n/S	39,9	46,1	-	86,0	29,4	5	4	7	-	11	10	5	2
67	Sr.Mitrovica	25,5	28,1	0,2	53,8	14,2	5	5	6	1	12	8	4	2
68	[illegible]	[illegible]												
69	Beograd	41,9	46,7	0,1	88,7	22,3	18	7	7	1	15	8	6	4
70	S o p o t	47,4	42,9	1,4	91,7	27,1	5	5	6	1	12	10	6	4
71	K o v i n	-	-	-	-	-	-	-	-	-	-	-	-	-
72	Bela Crkva	34,6	46,5	0,8	81,9	25,4	5	5	6	2	13	8	4	3
73	V.Gradište	46,4	38,9	0,3	87,6	24,9	5	6	7	1	14	9	5	4
74	Kladovo	49,5	61,1	1,0	111,6	41,7	6	3	9	2	14	10	5	4
75	Zaječar	16,5	13,9	19,0	49,4	9,8	11	4	3	5	12	9	4	-
76	K n j a	51,2	31,3	8,7	91,2	21,0	10	4	4	3	11	9	6	3
77	J a j c e	31,5	33,8	0,4	65,7	13,5	15	4	9	2	15	11	4	3
78	Zenica	37,0	40,2	-	77,2	25,5	5	5	9	-	14	9	[illegible]	[illegible]
79	Han Pijesak	21,8	57,6	4,3	83,7	31,0	15	3	6	1	10	9	5	[illegible]
80	Kovinjača	55,0	62,2	0,5	117,7	36,2	18	7	9	1	17	10	6	[illegible]

Red. br.	STANICA	Količina padavine R						Broj dana sa padavinama n						
		I dekada meseca	II dekada meseca	III dekada meseca	mesečna količina	dnevni max.	dne	≧ 0.1 mm dekada meseca I	II	III	mes. br. dana	≧ 1,0 mm	≧ 5,0 mm	≧ 10,0 mm
		mm	mm	mm	mm	mm						mm	mm	mm
1	2	3	4	5	6	7	8	9	10	11	12	13	14	15
81	Valjevo	41,0	58,8	1,0	100,8	33,8	18	5	9	1	15	11	5	4
82	U b	37,0	48,7	-	85,7	26,1	18	4	6	-	10	9	5	4
83	Bukovička Banja	47,8	49,0	0,6	97,5	29,8	5	6	10	2	18	10	6	3
84	Kragujevac	50,2	48,0	-	98,2	27,2	5	4	7	-	11	10	6	4
85	Sm.Palanka	50,6	43,3	0,2	94,1	26,9	5	4	8	2	14	1	6	4
86	Despotovac	74,9	45,3	0,8	121,0	38,6	5	4	9	1	14	10	7	5
87	Zagubica	112,0	37,5	0,4	149,9	49,0	6	6	8	2	16	10	8	3
88	Majdanpek	122,0	61,9	-	183,9	55,0	5	4	5	-	9	9	9	5
89	Negotin	107,1	55,2	2,1	164,4	41,3	5	7	9	3	19	13	7	5
90	Split-Marjar	50,2	68,1	46,2	164,5	40,2	27	4	5	4	13	12	7	5
91	S i n j	53,1	56,1	15,3	124,5	28,8	10	4	5	4	13	11	7	6
92	L i v n o	51,6	52,9	16,8	121,3	20,7	4	4	6	2	12	10	8	8
93	Prozor	61,0	47,6	4,4	113,0	37,4	5	5	7	2	14	10	5	3
94	Bradina	64,1	50,3	1,2	115,6	34,3	5	5	10	3	18	11	5	5
95	Sarajevo	47,9	50,9	0,1	98,9	31,9	5	4	8	1	13	9	7	4
96	Bjelašnica	9,0	24,2	6,0	39,2	12,8	14	2	4	1	7	7	4	1
97	Kalinovik	50,7	125,0	3,5	179,2	29,2	15	5	9	3	17	12	9	7
98	Sokolac	26,2	43,0	5,1	74,3	20,3	5	4	10	1	15	12	5	2
99	Višegrad	28,0	33,2	-	61,2	11,0	5	4	6	-	10	10	4	3
100	Palisad-Zlatibor	40,9	60,5	0,2	101,6	20,8	5	5	10	1	16	14	7	3
101	T.Užice	29,0	52,5	-	81,5	19,0	18	5	9	-	14	13	6	3
102	Ivanjica	18,2	45,5	-	63,7	17,5	15	3	5	-	8	8	7	2
103	Kraljevo	61,9	89,2	0,2	151,3	31,0	5	5	10	1	16	12	9	6
104	Ćuprija	59,4	35,6	0,0	95,0	35,2	5	6	9	-	15	10	6	3
105	Soko Banja	74,6	26,3	-	100,9	42,6	5	5	6	-	11	9	4	2
106	Zaječar	95,2	38,3	2,0	135,5	43,9	5	5	7	3	15	11	7	4
107	Aldinac	-	-	-	-	-	-	-	-	-	-	-	-	-
108	Komiža	-	-	-	-	-	-	-	-	-	-	-	-	-
109	H v a r	19,2	59,4	54,0	132,6	51,4	27	4	6	3	13	10	9	3
110	Imotski	-	-	-	-	-	-	-	-	-	-	-	-	-
111	Široki Brijeg	-	-	-	-	-	-	-	-	-	-	-	-	-
112	Čapljina	35,2	58,9	30,1	124,2	29,2	12	4	6	4	14	14	11	7
113	Metković	-	-	-	-	-	-	-	-	-	-	-	-	-
114	Mostar	51,9	57,7	40,8	150,4	25,7	10	4	6	4	14	14	9	8
115	G a c k o	32,3	63,0	20,4	115,7	16,8	14	4	7	4	15	12	10	4
116	Žabljak	18,9	18,6	0,7	38,2	12,6	3	2	4	1	7	7	4	2
117	Pljevlja	49,1	49,9	0,0	99,0	28,0	5	6	7	-	13	11	7	3
118	Prijepolje	61,2	39,4	-	100,6	34,8	5	4	6	-	10	9	8	4
119	Bijelo Polje	45,2	64,3	-	109,5	35,1	5	4	8	-	12	12	6	5
120	Sjenica	52,7	46,8	0,2	99,7	36,9	5	5	9	2	16	11	6	3
121	Novi Pazar	62,9	71,1	-	134,0	39,6	5	5	7	-	12	12	7	6
122	Kopaonik	54,2	39,5	2,2	95,9	25,5	5	5	9	2	16	11	4	3
123	Aleksandrovac	58,7	69,7	0,2	128,6	39,1	5	5	9	1	15	12	6	3
124	Kuršumlija	69,5	63,5	4,9	137,9	45,9	5	5	10	2	17	12	7	4
125	N i š	92,6	23,9	5,9	127,4	76,6	5	5	6	3	14	10	5	2
126	Dimitrovgrad	68,1	30,9	9,4	108,4	48,0	5	4	7	4	15	10	7	3
127	Vela Luka	-	-	-	-	-	-	-	-	-	-	-	-	-
128	Orebić	-	-	-	-	-	-	-	-	-	-	-	-	-
129	Dubrovnik	101,7	79,7	34,9	216,3	46,7	4	5	8	5	18	18	12	8
130	Trebinje	-	-	-	-	-	-	-	-	-	-	-	-	-
131	Crkvice	254,5	121,4	209,6	585,5	152,0	9	4	5	5	14	14	13	11
132	Nikšić	53,2	48,4	23,8	125,4	23,6	15	4	6	4	14	12	7	6
133	Kolašin	64,9	44,1	12,9	121,9	44,8	5	5	10	5	20	16	6	4
134	Č a k o r	29,0	53,2	-	81,2	23,5	4	2	7	-	9	9	6	2
135	P e ć	35,9	65,6	1,7	103,2	23,2	5	4	10	2	16	13	6	4
136	Vučitrn	36,7	51,0	0,6	88,3	15,0	5	5	10	1	16	15	8	2
137	Priština	84,8	40,8	4,0	129,6	64,1	5	7	10	3	20	13	6	4
138	Sijer.Banja	126,1	79,7	-	205,8	62,2	5	5	4	-	9	9	9	7
139	Vranje	84,0	28,5	4,7	117,2	67,5	5	6	8	3	17	11	4	3
140	Vlasotince	102,4	46,2	10,0	158,6	80,7	5	4	5	4	13	11	7	3
141	Vlasina	87,1	41,8	13,2	142,1	63,9	5	4	8	3	15	13	9	3
142	Cetinje	163,4	99,8	123,4	386,6	86,2	29	5	6	5	16	15	12	8
143	Titograd	76,4	29,5	28,9	134,8	41,3	5	4	6	4	14	11	7	6
144	Prizren	79,8	37,6	2,8	120,2	61,2	5	7	10	2	19	12	5	3
145	Suva Reka	-	-	-	-	-	-	-	-	-	-	-	-	-
146	Tetovo	72,5	95,8	15,4	183,7	55,0	5	4	10	2	16	16	9	6
147	Skoplje	75,9	69,9	10,2	156,0	60,6	5	4	10	3	17	14	8	3
148	Preševo	75,0	80,2	6,2	161,4	75,0	5	1	4	1	6	6	5	4
149	Kriva Palanka	71,4	74,4	9,9	155,7	58,6	5	5	8	3	16	15	6	4
150	Ulcinj	53,2	48,4	23,8	125,4	23,6	15	4	6	4	14	12	7	6
151	Mavrovo	83,6	115,4	10,6	209,6	45,5	5	5	10	3	18	18	14	8
152	Lazaropolje	78,9	86,3	6,1	171,3	61,1	5	5	10	3	18	17	9	5
153	Š t i p	44,9	79,3	14,8	139,0	32,3	5	4	9	3	16	12	9	3
154	Kočani	51,0	69,4	23,6	144,0	37,0	5	4	8	4	16	16	8	6
155	Berovo	52,8	51,6	15,5	119,9	37,0	5	3	7	3	13	12	6	4
156	O h r i d	44,5	40,2	12,2	96,9	28,6	5	5	9	3	17	15	6	3
157	Kruševo	66,0	167,3	20,5	253,8	45,0	16	4	10	2	16	16	11	8
158	Bitolj	23,0	81,5	10,9	115,4	23,2	18	3	10	3	16	15	6	3
159	Prilep	42,2	48,2	13,3	101,7	35,7	5	5	10	2	17	12	6	3
160	Demir Kapija	35,5	132,2	24,6	192,3	51,0	18	4	9	3	16	14	7	5
161	Djevdjelija	39,0	87,2	30,1	156,3	29,0	5	2	7	3	12	12	9	8

A N A L I Z A

vremenskih prilika i njihovog uticaja na vegetaciju i poljoprivredne radove u FNRJ u novembru 1954 godine

odnosu na višegodišnji prosek iz perioda 1925-40 ovogodišnji novembar je na celoj teritoriji FNRJ hladniji od proseka sa manjkom padavina uglavnom u zapadnoj polovini zemlje i viškom padavina u istočnoj polovini zemlje.

T e m p e r a t u r a: Otstupanja srednjih mesečnih temperatura ovogodišnjeg novembra od višegodišnjeg proseka iz perioda 1925-40 bila su u celoj zemlji negativna i kretala su se od 0,4°C /Šibenik, Dubrovnik/ do 3.9°C /Pljevlja/.

Najniže srednje mesečne temperature, niže od 2°C, bile su samo na dve visinske stanice /Sjenica i Planica/. Srednje mesečne temperature od 2.0 - 3.9°C bile su u centralnom planinskom delu zemlje i severnom, planinskom delu Slovenije. Na ostaloj teritoriji FNRJ, izuzev navedenih oblasti kao i šireg pojasa duž Primorja, Povardarja i područja oko Ohridskog jezera, srednje mesečne temperature su se kretale od 4.0 - 5.9°C. U Povardarju i području oko Ohridskog jezera one su se kretale od 6.0 - 7.9°C, a u Istri, Kvarnerskom zalivu, uskom području pored Primorja i u Strumičkom bazenu od 8.0 - 9.9°C. Najviše srednje mesečne temperature, više od 10°C, bile su duž cele naše Jadranske obale.

Najniža srednja mesečna temperatura bila je u Sjenici/0.9°C/, a najviša na Hvaru /12.8°C/.

Raspored temperature po dekadama bio je normalan; najtoplija je bila prva dekada a najhladnija treća dekada meseca.

Najviši apsolutni maksimumi, iznad 20°C, bili su duž celog Primorja /izuzev Kvarnerskog zaliva/ i u donjem toku Vardara a najniži apsolutni maksimumi, ispod 16°C, bili su u centralnom delu Slovenije, Gorskim Kotarima i u Hrvatskom Zagorju. U ostalom delu zemlje apsolutni mesečni maksimumi su se kretali od 16 - 20°C.

Najviši apsolutni mesečni maksimum od 25°C bio je u Strumici a najniži od 12.1°C u Platku.

Apsolutni mesečni minimumi bili su u ovom mesecu u celoj zemlji ispod nule. Izuzetak čini samo uzan pojas duž Primorja /sem Kvarnera/ zajedno sa Titogradskom kotlinom gde su apsolutni minimumi ispod -10°C, bili u centralnom delu Slovenije, Gorskim Kotarima i centralnom planinskom delu zemlje. Apsolutni minimumi od -8.1°C do -10.0°C bili su u istočnom i severozapadnom delu Slovenije, središnom delu Istre i u Hrvatskom Zagorju, od -6.1°C do -8.0°C u Sloveniji/sem njenog istočnog dela/, severnom delu Banata, središnom i istočnom delu Bosne, zapadnoj Srbiji, dolini zapadne Morave i Kosovu; od -3.1°C do -6.0°C u zapadnom i severnom delu Bačke, južnom delu Banata, Šumadiji, istočnoj i južnoj Srbiji i Makedoniji, a od -0.1°C do -3.0°C u dolini reke Neretve i Kvarnerskom Zalivu.

Najniži apsolutni minimum bio je u Zalesini /-15.7°C/ a najviši u Meljinama /4.2°C/.

Najveći broj mraznih dana, preko 16, bio je u centralnom planinskom delu zemlje i Gorskim Kotarima; od 12-16 dana u srednjem i severoistočnom delu Slovenije i severnom delu Slavonije. U najvećem delu zemlje broj mraznih dana se kretao od 8-12, obuhvatajući Hrvatsku, Bosnu, celu Srbiju /sem Pomoravlja/ i Makedoniju /sem Povardarja/. Manji broj mraznih dana, od 4-8, bio je u istočnoj Sloveniji /novopripojenim krajevima/; Sremu, Banatu /sem severnog dela/, Bačkoj /sem severnog dela/, Pomoravlju i Povardarju, a od 1-4 dana u kontinentalnom delu Primorja. Na ostrvima severnog i srednjeg Primorja, zatim na južnom Primorju kao i u Titogradskoj kotlini nije bilo mraznih dana.

P a d a v i n e: U odnosu na višegodišnji prosek iz perioda 1925-40 mesec novembar bio je sa manjkom padavina uglavnom u zapadnoj polovini zemlje i sa viškom padavina u istočnoj polovini zemlje.

Najizrazitiji manjak padavina, preko 50%, bio je u Sloveniji, Baranji, krajnjem severnom delu Bačke i jugoistočnom delu Crne Gore. Manjak padavina do 50% u odnosu na višegodišnji prosek bio je u Sloveniji /sem njenog istočnog dela/, Hrvatskoj, /bez srednjeg dela Slovenije/, zapadnoj polovini Bosne, severnom delu Hercegovine, Bačkoj /bez njenog krajnjeg severnog dela/ i severnoj polovini Banata. Višak padavina - 50% obuhvatio je Srednje Primorje, istočnu polovinu Bosne, južnu polovinu Banata, zapadnu Srbiju, Sandžak, Metohiju i zapadnu Makedoniju.

Višak padavina od 50-100% bio je samo u nekoliko pojedinačnih mesta; od 100-200% obuhvatio je istočnu i južnu Srbiju sa Kosovom. Višak padavina preko 200% bio je u širem području Povardarja, a najveći višak od 315% pokazala je stanica Demir Kapija u donjem toku Vardara.

Najveće mesečne količine padavina, preko 200 mm, bile su oko Dubrovnika i jugozapadnom delu Crne Gore kao i u Rijeci. Manje količine padavina od 130-200 mm pale su u zapadnom delu Slovenije, Kvarnerskom Zalivu, u području od Splita do Dubrovnika obuhvatajući i Neretvljanski bazen, jugoistočnom i južnom delu Crne Gore, Timočkoj Krajini, području južno od Zapadne Morave i Povardarju; od 100-130 mm u centralnoj Sloveniji, Istri, Lici, području oko Bihaća, srednjem delu Crne Gore, donjem toku Velike Morave, dolinom Nišave, Kosmetu, Pelagoniji i Maleši; od 50-100 mm u severnom delu Slovenije, srednjem delu Hrvatske, severnoj polovini Bosne, severnom delu Crne Gore, centralnoj i zapadnoj Srbiji i južnoj polovini Banata. Najmanje količine padavina manje od 50 mm zahvatile su Baranju, Baranju, Bačku i severnu polovinu Banata.

Najveću mesečnu količinu padavina dobio je Platak /402.9 mm/ a najmanju Palić /19.3 mm/.

Prva i druga dekada bile su obilnije padavinama dok je u trećoj dekadi bilo najmanje padavina.

Padavine su bile u obliku kiše i snega.

Snega je bilo u sve tri dekade meseca. Najmanje snega je bilo u prvoj a najviše u trećoj dekadi meseca. U prvoj dekadi snega je bilo u periodu od 4-6.XI., u drugoj od 17-20.XI, a u trećoj od 21-22.XI.

Najveći broj dana sa snegom, više od 6, bio je u centralnom planinskom delu zemlje i južnom delu Kosova. Manji broj dana sa snegom, od 4-6, bio je u najvećem delu zemlje obuhvatajući Gorske Kotare, srednji deo Slavonije, Baranju, Liku, istočnu polovinu Bosne, Srbiju /izuzev južnog dela Šumadije, donjeg toka Južne Morave, južnog dela Kosova i Sandžaka/ i Makedoniju /sem srednjeg dela Povardarja/; od 1-3 dana u severnom i istočnom delu Slovenije, severoistočnoj Hrvatskoj, jugoistočnom delu Slavonije, Vojvodini, južnom delu Šumadije, donjem toku južne Morave i srednjem Povardarju. Snega nije bilo u srednjoj i zapadnoj Sloveniji, Istri, duž celog Primorja, u Neretvljanskom bazenu i Titogradskoj kotlini.

Najveći broj dana sa padavinama /kišom i snegom/, preko 15, bio je na ostrvu Korčuli, području oko Dubrovnika, severozapadnoj Makedoniji i području oko Ohridskog Jezera. Broj dana sa padavinama od 10-14 bio je u Dalmaciji, južnom Primorju, Hercegovini, Crnoj Gori, istočnoj i južnoj Srbiji, dolini Zapadne Morave, Sandžaku, Kosmetu i Makedoniji /sem severozapadnog dela i područja oko Ohridskog Jezera/; 6-9 dana u zapadnoj Sloveniji, Istri, severnom Primorju, srednjem i južnom delu Hrvatske, Bosni, Sremu, Banatu /sem severnog dela/ i severnoj Srbiji. Najmanji broj dana sa padavinama, manji od 5, bio je u Sloveniji /sem zapadnog dela/, severozapadnoj Hrvatskoj, severnoj Sloveniji, Baranji, Bačkoj i severnom delu Banata.

V e t a r: Čestina jakih vetrova / 6 po Boforu/ u ovom mesecu bila je najveća u Primorju, gde je duvala jaka bura, koja je pokazala najveću čestinu od 12 dana u Senju /čuvena "Senjska bura"/ i Staroj Sušici, čestinu od 10 dana u Mostaru i od 8 dana u Sinju, Livnu i Gackom.

U Podunavlju je duvala jaka košava svega u nekoliko mesta i pokazala najveću čestinu u Vršcu /8 dana/. U dolini Vardara duvao je jak povardarac, koji je u ovom mesecu obuhvatio samo malo područje i pokazao najveću čestinu u Erdželiji /8 dana/.

POLJOPRIVREDNA KARAKTERISTIKA

U mesecu novembru vremenske prilike su, naročito u pogledu temperature i padavina, bile uglavnom u celoj zemlji povoljne kako za

obavljanje pojedinih poljoprivrednih radova tako i za razvoj ozimih useva.

Od najvažnijih poljoprivrednih radova, u toku meseca novembra nastavljeno je sa setvom pšenice u Srbiji i Hrvatskoj, a mestimično još i u Sloveniji, zatim ječma u Hrvatskoj i raži u Srbiji. Takodje je obavljeno vadjenje šećerne repe i berba kukuruza u Baranji, a u Dalmaciji je nastavljena berba maslina koja je započela još u prethodnom mesecu. Berba maslina je nastavljena i u novembru jer su one ove godine dale vrlo dobar rod a to je nametalo i nešto duži vremenski period za obavljenje berbe. U Crnogorskom Primorju počela je berba narandži i mandarina a i sazrevanje limuna. Vremenske prilike su omogućile da se gotovo u celoj zemlji pravilno i u potpunosti izvrše ovi radovi. Sem toga nametano je izvodjeno i jesenje duboko oranje gotovo u svima krajevima zemlje.

Postepen pad temperature od prve do treće dekade, kao i dosta pravilan raspored padavina i sa umerenim količinama, vrlo povoljno su uticali kako na klijanje, nicanje i dalji razvoj ozimih useva zasejanih u oktobru mesecu tako i onih koji su bili zasejani tokom prve dekade ovog meseca. Kod ranije zasejanih useva nastupila je faza bokorenja.

Pojava mrazeva u toku meseca nije imala jačeg uticaja na ozime usevo, sem prekida porasta, jer su oni bili takve jačine da su ih usevi mogli podneti, a pored toga zemljište je bilo umereno vlažno tako da nije moglo doći ni do oštećenja na njihovim podzemnim delovima.

U planinskim krajevima mestimično su nastale štete na voćkama kod kojih još nije bilo opalo lišće, zbog pojave snega i njegovog nagomilavanja na granama usled čega je došlo do njihovog lomljenja.

Ove jeseni, a naročito u mesecu novembru bilo je pojave poljskih miševa gotovo u celoj zemlji, dok je najjači napad bio u Srbiji i Hrvatskoj gde su pored štete na lucerištima i deteliništima naneli štete i ozimim usevima. Do kalamitetne pojave došlo je zbog toga što su vremenske prilike prošle jeseni /uglavnom suvo/ zatim u toku leta i početkom ove jeseni bile povoljne za njihovo razmnožavanje i održavanje.

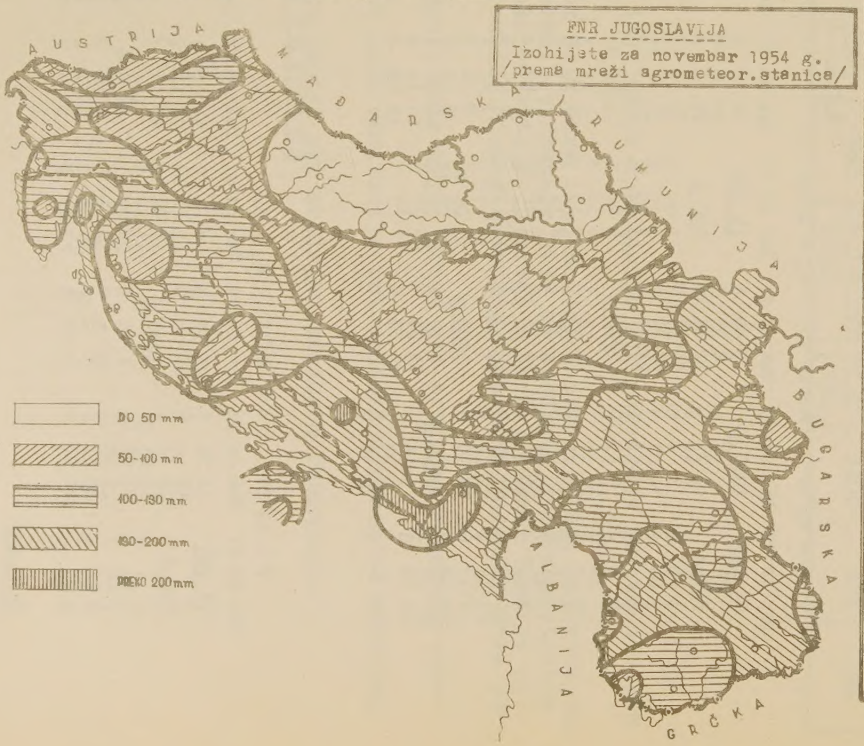

FNR JUGOSLAVIJA
Izohijete za novembar 1954 g.
/prema mreži agrometeor.stanica/

SREDNJE DEKADNE I SREDNJE MESEČNE TEMPERATURE ZEMLJIŠTA ZA NOVEMBAR 1954 GOD.

Redni broj	STANICA	Temperatura zemljišta u °C na dubini															
		2 cm				5 cm				10 cm				20 cm			
		dekada			srednja mesečna	dekada			srednja mesečna	dekada			srednja mesečna	dekada			srednja mesečna
		I	II	III		I	II	III		I	II	III		I	II	III	
1	2	3	4	5	6	7	8	9	10	11	12	13	14	15	16	17	18
1	P a l i ć	9,8	5,8	2,1	5,9	10,0	6,4	2,6	6,3	10,1	7,0	2,9	6,7	10,3	7,9	3,7	7,3
2	Kikinda	10,2	5,8	1,3	5,8	10,3	6,2	1,4	6,0	10,1	6,8	1,7	6,2	10,6	8,2	2,8	7,2
3	Zrenjanin	10,1	6,2	1,6	6,0	10,0	6,6	2,0	6,2	10,3	7,6	2,7	6,9	9,7	5,5	1,2	5,5
4	Novi Sad	10,3	6,5	2,2	6,3	10,2	6,8	2,2	6,4	10,2	7,6	2,7	6,8	10,4	8,5	3,6	7,5
5	V r š a c	10,4	6,7	2,9	6,7	10,4	7,2	3,1	6,9	10,7	8,2	3,8	7,6	11,3	9,5	4,5	8,6
6	Zemun-Polje	9,7	6,0	2,2	6,0	9,9	6,6	2,6	6,4	10,1	7,5	3,0	6,8	10,2	8,5	4,0	7,6
7	Š a b a c	10,6	7,3	3,5	7,2	10,4	7,4	3,5	7,2	10,4	8,1	3,8	7,5	10,9	9,2	4,8	8,3
8	Sm.Palanka	10,0	6,9	2,6	6,5	10,2	7,6	3,2	7,0	10,4	8,2	3,8	7,5	10,8	9,3	4,8	8,3
9	Kragujevac	9,5	6,3	2,3	6,0	-	-	-	-	-	-	-	-	-	-	-	-
10	Ćuprija	10,3	6,3	2,5	6,4	10,2	6,7	2,9	6,6	9,4	6,7	2,4	6,2	10,7	8,9	4,5	8,0
11	Zaječar	10,1	7,2	1,6	6,3	10,1	7,6	2,0	6,6	10,3	8,2	2,5	7,0	11,0	9,3	4,2	8,2
12	Aleksinac	9,7	6,3	2,7	6,1	9,8	6,8	3,0	6,3	9,7	7,5	3,4	6,6	10,4	8,8	4,4	7,6
13	Č a č a k	8,8	4,9	1,3	5,1	9,0	5,6	1,9	5,6	9,3	6,1	2,4	5,9	9,1	6,9	2,8	6,3
14	Dimitrovgrad	9,5	6,6	1,8	6,0	9,5	6,8	2,1	6,1	9,1	7,1	2,3	6,2	9,8	9,4	3,5	7,2
15	Vranje	8,5	6,5	3,4	6,1	8,3	6,5	3,1	6,0	8,5	7,4	3,8	6,6	9,5	8,9	5,0	7,8
16	P e ć	8,0	6,8	1,9	5,6	8,2	7,2	2,1	5,8	8,4	7,5	2,6	6,2	9,0	8,4	3,5	8,0
17	Priština	7,4	5,9	1,7	5,0	7,6	6,0	1,9	4,2	7,8	6,8	2,4	5,7	8,5	7,8	3,6	6,6
18	Prizren	9,0	6,9	2,8	6,2	9,0	7,0	3,0	6,3	9,5	7,7	3,6	6,9	-	-	-	-
19	Križevci	8,6	5,3	2,5	5,5	8,6	5,6	2,5	5,5	8,7	6,0	2,7	5,8	9,4	7,2	3,5	6,7
20	Varaždin	8,7	5,3	2,7	5,6	8,6	5,4	2,7	5,6	8,9	6,0	3,0	6,0	8,9	6,6	3,4	6,3
21	Zgb.-Jazbina	9,4	5,8	3,6	6,3	9,4	6,1	3,8	6,4	9,8	6,7	4,0	6,8	10,5	8,0	5,0	7,8
22	Zgb.-R i m	8,6	5,0	2,7	5,4	8,7	5,6	3,1	5,8	9,1	6,2	3,4	6,2	9,4	7,0	3,6	6,7
23	Botinec	9,4	6,0	3,1	6,2	9,3	6,5	3,2	6,3	9,4	7,0	3,4	6,6	9,6	7,7	3,8	7,0
24	S i s a k	8,7	5,7	3,2	5,9	-	-	-	-	9,1	7,0	3,7	6,6	9,3	7,6	4,0	7,0
25	Garešnica	9,1	5,2	2,4	5,6	9,1	5,6	2,5	5,8	9,4	6,3	2,9	6,2	9,6	7,3	3,4	6,8
26	Vinkovci	10,7	7,0	3,7	7,1	10,7	7,0	3,8	7,2	10,8	7,9	-	-	11,8	8,7	-	-
27	Osijek	9,5	6,1	2,1	5,9	9,6	6,4	2,4	6,1	10,0	7,3	2,9	6,7	10,0	7,9	3,4	7,1
28	Bjelovar	8,8	5,5	2,6	5,6	8,8	5,7	2,6	5,7	8,8	6,2	2,7	5,9	9,7	7,4	3,6	6,9
29	Gospić	7,4	4,3	2,9	4,9	7,4	4,9	3,2	5,2	7,4	5,2	3,2	5,2	7,7	6,1	3,4	5,8
30	P a ž i n	10,4	6,8	5,6	7,6	10,4	7,0	5,6	7,7	10,2	7,4	5,7	7,8	12,2	12,2	11,5	12,0
31	Pažana	11,8	7,8	8,2	9,2	11,9	8,2	9,9	10,0	12,1	8,8	8,2	9,7	12,6	10,0	8,5	10,3
32	R a b	-	-	-	-	13,0	9,7	8,7	10,4	-	-	-	-	-	-	-	-
33	Z a d a r	-	-	-	-	12,9	10,8	8,5	10,7	12,7	10,8	8,3	10,6	13,1	11,8	8,8	11,2
34	K n i n	-	-	-	-	10,6	8,1	6,6	8,4	-	-	-	-	-	-	-	-
35	Kaštel St.	12,7	10,3	8,9	10,6	12,5	10,1	8,6	10,4	12,7	10,9	8,9	10,8	13,1	11,6	9,2	11,3
36	"Marjan"Split	11,9	9,5	7,8	9,7	12,2	10,2	8,0	10,1	12,4	10,7	8,0	10,4	13,4	12,4	9,0	11,6
37	H v a r	-	-	-	-	15,4	11,9	10,2	12,5	15,5	12,7	10,3	12,8	-	-	-	-
38	Trsteno	13,6	10,4	9,4	11,1	14,1	11,4	10,1	11,9	14,2	11,8	10,0	12,0	14,4	12,6	10,0	12,3
39	Dubrovnik	12,9	11,2	9,6	11,3	13,1	11,4	9,6	11,4	13,4	11,8	9,7	11,6	-	-	-	-
40	Čibača	13,6	10,2	9,5	11,3	13,7	11,2	9,6	11,5	14,1	11,8	9,7	11,9	14,3	12,6	10,0	12,3
41	Kr.Palanka	9,5	7,6	2,8	6,6	9,4	7,1	2,8	6,6	9,8	8,2	3,4	7,1	10,0	8,9	4,0	7,6
42	Skoplje	9,5	8,7	3,0	7,1	9,5	8,9	3,3	7,3	9,6	9,2	3,6	7,4	9,8	9,7	4,0	7,9
43	Erdželija	11,4	8,8	3,8	8,0	11,1	8,8	3,6	7,8	11,2	9,5	3,3	8,0	11,2	9,9	4,3	8,5
44	Kočani	11,5	9,9	4,8	8,7	11,6	10,2	5,2	9,0	11,5	10,4	5,6	9,1	11,2	10,2	5,3	8,9
45	Strumica	11,7	10,0	4,6	9,1	12,5	11,9	5,6	10,1	12,7	12,0	5,6	10,1	13,0	12,2	6,2	10,5
46	R e s e n	8,8	7,7	4,1	6,8	8,6	7,5	4,0	6,7	8,7	8,0	4,3	7,0	8,8	8,5	4,3	7,2
47	Bitolj	9,1	8,4	3,4	7,0	9,3	8,6	3,6	7,2	9,6	9,0	4,0	7,5	10,0	9,6	4,5	8,0
48	Dem.Kapija	12,1	10,0	4,1	8,7	12,1	10,3	4,1	8,8	12,2	10,5	4,4	9,0	13,9	12,5	6,4	10,9
49	Djevdjelija	13,3	10,8	5,7	10,0	13,2	11,1	5,9	10,1	14,4	13,1	6,9	11,5	-	-	-	-
50	Titograd	13,1	10,4	8,0	10,5	12,4	9,8	7,7	10,0	12,3	10,2	7,7	10,1	-	-	-	-
51	B a r	13,2	11,2	9,9	11,4	13,2	11,2	9,7	11,3	13,3	11,6	9,9	11,6	13,9	12,5	10,5	12,3

PODACI PILOT - BALONSKIH OSMATRANJA

novembar 1954 god.

B E M U N

$\varphi = 44^{\circ}49'$, $\lambda = 20^{\circ}25'$, $H_s = 74$ m

Dan	dd	ff
04 SEV		
500 m		
10	16	6
16	18	12
17	06	5
28	18	4
1000 m		
10	13	3
16	16	7
17	04	6
28	21	3
1500 m		
10	16	5
16	18	8
28	22	3
2000 m		
16	18	10
28	26	2
3000 m		
28	26	6
10 SEV		
500 m		
8	24	3
9	18	4
10	13	11
11	16	15
12	24	3
15	34	6
16	32	5
24	15	6
25	15	8
26	16	6
27	16	7
29	14	18
30	18	6
1000 m		
8	18	4
9	19	5
10	17	13
11	19	16
12	23	3
15	34	6
16	35	8
25	14	3
26	21	3
27	26	1
29	19	12
30	22	6
1500 m		
8	14	6
9	23	1
10	13	6
11	20	8
15	35	8
25	10	1
26	22	3
27	23	3
29	20	9
30	22	5
2000 m		
8	14	5
9	25	5
10	14	10
11	19	9
15	02	10
25	35	2
26	14	4
27	24	5
29	24	3
30	21	5
3000 m		
8	16	4
9	29	5
10	15	11
11	21	11
25	30	6
26	27	5
27	27	6
30	23	7
5500 m		
8	31	5
9	31	5
30	30	8
7000 m		
8	33	4
9	31	7
9000 m		
8	34	5
9	29	15

Z A G R E B

$\varphi = 45^{\circ}49'$, $\lambda = 15^{\circ}59'$, $H_s = 178$ m

Dan	dd	ff
04 SEV		
500 m		
1	15	1
4	13	2
5	02	12
6	-	0
7	26	2
8	27	4
9	24	7
12	08	4
13	23	1
14	09	2
16	01	6
20	03	10
21	05	4
22	24	1
27	13	2
29	17	6
30	23	3
1000 m		
1	07	4
4	03	10
5	02	11
6	20	1
7	24	3
8	24	6
9	27	8
12	09	7
14	06	7
16	01	13
20	03	11
21	13	2
22	17	2
27	24	9
28	23	7
29	18	6
30	21	10
1500 m		
1	19	4
4	02	13
5	04	8
6	16	4
7	21	3
8	23	5
9	26	9
12	13	5
14	06	10
16	01	14
20	03	7
21	15	5
22	16	5
27	31	4
28	25	4
29	20	9
30	22	10
2000 m		
1	21	4
4	01	13
5	04	13
6	14	10
7	26	2
8	24	4
9	26	5
12	22	6
16	01	13
21	17	6
22	02	4
30	23	9
3000 m		
1	20	10
6	33	2
7	31	1
9	24	6
12	23	3
30	26	9
10 SEV		
500 m		
1	25	1
4	04	4
5	29	2
6	24	2
7	24	4
8	23	4
9	24	8
12	10	3
14	04	7
16	05	6
17	03	7
18	04	7
19	03	9
20	02	3
21	05	3
22	19	1
26	14	2
27	23	6
28	22	9
29	11	8
30	22	4
1000 m		
1	03	2
4	01	8
5	02	9
6	15	2
7	28	7
8	25	8
9	22	8
12	12	6
14	07	8
16	02	13
18	03	16
19	03	12
20	02	5
21	11	4
22	17	4
26	19	8
27	24	14
28	24	8
29	15	9
30	21	13
1500 m		
1	20	2
4	01	14
5	05	3
6	16	6
7	25	5
8	26	9
14	07	10
16	03	14
18	04	17
19	01	17
20	03	10
21	13	5
22	15	3
26	22	10
27	24	13
28	25	12
29	14	8
30	23	14
2000 m		
1	22	4
4	01	16
7	23	4
14	08	8
16	03	18
19	36	6
20	03	12
22	35	6
27	26	15
28	25	13
29	19	8
3000 m		
3000 m		
1	23	4
7	36	4
16	03	15
20	03	4
22	02	10
27	23	10
5500 m		
7	30	4
20	03	9
27	26	13
7000 m		
7	32	6
20	02	10
9000 m		
7	30	6
20	02	12

S P L I T

$\varphi = 43^{\circ}31'$, $\lambda = 16^{\circ}26'$, $H_s = 125{,}5$

Dan	dd	ff
04 SEV		
500 m		
1	20	2
2	04	2
3	-	0
6	-	0
7	18	2
8	12	4
9	12	8
12	11	7
13	13	8
21	02	6
23	16	2
24	13	6
25	12	8
27	12	6
28	12	8
1000 m		
1	15	3
2	10	1
3	-	0
6	07	3
8	12	1
9	13	10
12	13	9
13	14	9
21	04	10
23	04	1
24	13	4
25	15	5
27	18	4
28	15	3
1500 m		
1	13	4
2	24	1
3	26	3
6	08	6
8	33	3
12	14	10
21	07	9
23	36	4
24	27	1
2000 m		
1	18	3
3	30	6
6	08	6
12	15	10
23	01	5
24	30	1
3000 m		
1	27	4
23	29	3
24	33	4
10 SEV		
500 m		
1	09	2
2	15	2
3	14	3
5	02	5
6	36	3
7	13	2
8	14	3
9	13	12
12	11	6
13	13	4
15	07	9
18	05	15
20	05	17
21	35	1
22	10	2
23	12	2
24	12	8
25	13	6
26	11	12
27	11	12
28	13	12
1000 m		
1	15	3
2	16	2
3	16	2
5	04	14
6	04	8
7	17	4
8	18	3
9	14	8
12	13	4
13	14	8
15	08	4
18	08	6
20	09	6
21	32	1
22	09	1
23	28	2
24	14	10
25	17	6
26	15	12
27	15	12
28	16	6
1500 m		
1	14	3
2	10	2
5	04	12
6	01	5
7	25	3
8	29	1
12	13	8
13	14	9
15	05	3
18	09	8
20	11	1
21	18	4
22	30	2
23	36	5
24	14	7
25	20	4
28	18	4
2000 m		
1	22	1
2	29	2
6	03	3
7	31	5
8	32	8
12	15	10
13	15	6
15	34	6
18	07	6
20	01	5
21	18	3
22	33	6
23	02	7
25	22	3
3000 m		
1	25	1
2	25	6
6	08	6
7	35	3
12	14	13
13	17	7
18	03	1
20	29	2
21	19	3
22	33	6
23	35	6
5500 m		
1	32	5
2	30	9
18	10	1
21	29	4
23	23	5
7000 m		
2	31	12
21	26	11
23	12	1
9000 m		
23	30	6

P I T O G R A D

$\varphi = 42^{\circ}26'$, $\lambda = 19^{\circ}17'$, $H_s = 53$

Dan	dd	ff
04 SEV		
500 m		
1	15	2
2	33	2
3	02	1
7	02	3
8	30	1
11	32	3
12	-	0
13	32	2
19	03	23
21	02	10
22	35	3
23	01	5
24	02	5
25	33	3
26	-	0
1000 m		
1	15	2
2	-	0
3	-	0
7	33	4
8	-	0
11	12	14
12	08	2
13	12	5
19	03	11
21	02	6
22	03	2
23	33	2
24	02	4
25	12	2
26	15	2
1500 m		
1	16	2
2	31	1
3	-	0
7	01	3
8	30	3
11	16	15
12	12	5
13	14	6
19	03	8
21	35	3
22	33	7
23	03	5
24	26	6
25	15	3
2000 m		
1	17	4
2	21	4
3	-	0
7	34	3
12	10	4
13	19	7
19	17	4
21	35	2
23	02	4
25	04	1
3000 m		
1	18	7
7	02	5
13	18	13
19	36	2
21	05	3
23	32	1
25	24	1

Primedba:

dd = pravac vetra u dekastepenima; ff = brzina vetra u m/sek; 04 SEV = 4^{h} po srednje-evropskom vremenu; visina merena od površine mora; osmatranja vršena jednim teodolitom.

Karakteristični vodostaji i protoci u novembru 1954 i za 1921/1940

Reka	Vodomar	Novembar 1954						Period 1921/1940					
		Hmax cm	Hsr cm	Hmin cm	Qmax m^3/sek	Qsr m^3/sek	Qmin m^3/sek	Hmax cm	Hsr cm	Hmin cm	Qmax m^3/sek	Qsr m^3/sek	Qmin m^3/sek
1	2	3	4	5	6	7	8	9	10	11	12	13	14
Dunav	Bezdan	263 17.XI	195	132 30.XI	1920	1580	1310	696 31.VII 1926	290	-58 31.XII 1938	6200	2210	882
	Pančevo	278 20.XI	169	91 1.XI	5640	4540	3510	6,7.IV 1940 754	265	-62 29.I 1925	14300	5750	2280
Sava	Radeče	370 12.XI	75	19 9.XI	1380	248	79,1	725 23.IX 1933	74	-21 23.X 1921	2830	265	44,9
	Sr.Mitrovica	-440 18.XI	295	181 5.XI	2370	1410	770	761 22.XI 1940	323	18 28.IX 1932	5250	1760	225
Drina	Zvornik	122 17.XI	73	2 1.XI	540	346	136	578 12.XI 1925	65	-60 1.X 1933	4650	375	59,6
V.Morava	Ćuprija	434 8.XI	248	103 4.XI	1180	502	132	555 4.IV 1932	136	14 5-10 VIII 1927	1970	220	25,5
Tisa	Senta	11 21.XI	-39	-80 1.XI	367	305	260	886 16.IV 1932	197	-182 26.X 1921	3400	856	185

Novembar 1954

Dunav je na celom toku imao manje oscilacije pri vodostaju pretežno nižem od srednjeg mesečnog vodostaja.

Jače padavine u izvornom delu Save i njene desne pritoke Kupe prouzrokovale su do Jasenovca - u drugoj dekadi, vodostaje više od srednjeg mesečnog visokog vodostaja, nizvodno srednje visoke vodostaje. U prvoj i trećoj dekadi Sava je do Broda imala vodostaje niže od srednjeg niskog mesečnog vodostaja, uzvodno niže od srednjih mesečnih vodostaja.

Drava i Tisa imale su manja kolebanja: Drava pri srednjem mesečnom vodostaju, Tisa pri niskom.

Morava je imala pretežno veće oscilacije pri vodostajů višem od srednjeg mesečnog vodostaja.

Drina je imala manje oscilacije pri srednjem mesečnom vodostaju.

Kretanje vodostaja u periodu 1921-40 i 1954

Bezdan — Dunav

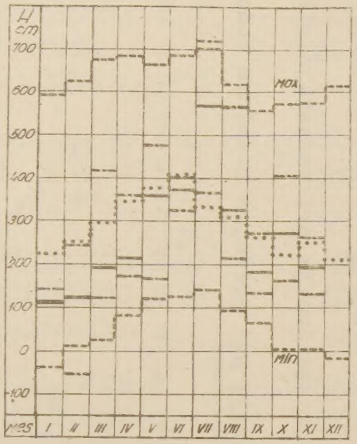

Pančevo — Dunav

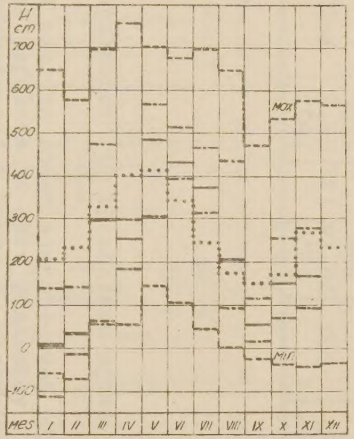

Radeče — Sava

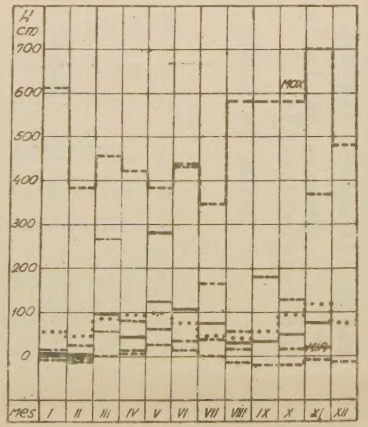

Sr. Mitrovica — Sava

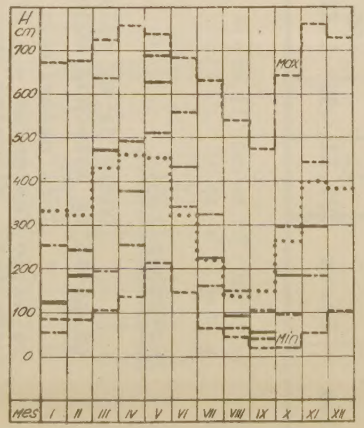

----- Max i min vodostaji ····· srednji vodostaji ——— srednji mesečni (za 1954.) ——— Max. i min. mes. (za 1954.)

Kretanje vodostaja u periodu 1921-40, 1923-40 i 1954

Zvornik — Drina

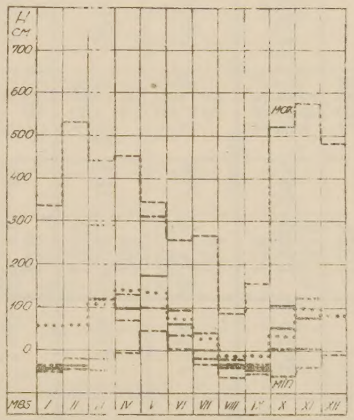

Čuprija — V. Morava

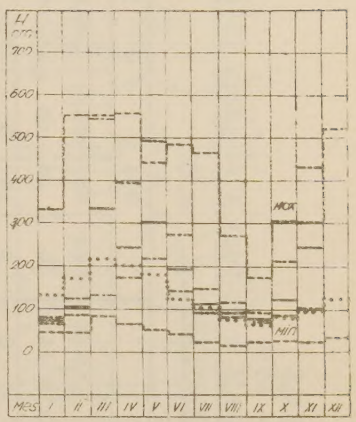

Kretanje protoka u periodu 1923-40 i 1954

Čuprija — V. Morava

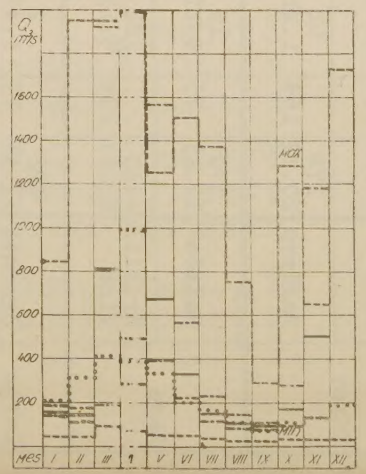

Sumarno oticanje u periodu 1923-40 i 1954

Čuprija — V. Morava

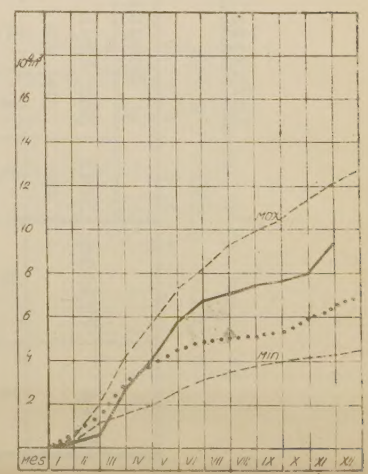

----- Max i min vodostaji ····· srednji vodostaji ——— srednji mesečni (za 1954.) ——— Max. i min. mesečni (za 1954.)